














**EuroVelo nacionālā velomaršruta  
NV 1 *Ādaži – Krimulda*  
apsekojumu gaitā fiksētie  
tūrisma un infrastruktūras objekti,  
saistītie vietējie un reģionālie velomaršruti,  
apsekotais alternatīvais maršruta posms**






**Velomaršruta NV 1 pamatposms: Ādaži – Garkalne – Vangaži - Krustiņi (Sēnīte) – Sunīši – Krimulda – Turaida - Sigulda.**

Velomaršruta pamatposma garums ~ 47 km

| <b>Fiskētais objekts</b>                        | <b>Foto</b>   | <b>Statuss, piemērotība</b> | <b>Izmantošanas iespējas, piezīmes</b>  |
|---|---|-----------------------------|---|
| 1. DUS  |    | IO                          | Pārtikas veikals, tualete, atkritumu urnas u.c.   |
| 2. Gājēju –<br>veloceliņa posms                 |    | IO                          |   |
| 3. Gaujas –<br>Baltezera kanāls                 |    | TO, potenciāls              | Vēsturisks ūdenceļš – senais kanāls, kas savieno Gauju ar Baltezeru   |
| 4. Garkalnes<br>luterāņu baznīca                |   | TO, esošs                   | Apsekošanas brīdī slēgta, apskatāma no ārpuses. Atkritumu urna, grantēts stāvlaukums  |
| 5. Ceļa posms starp<br>Garkalni un<br>Vangažiem |  | IO                          | Velobraukšanai nepiemērots ceļa posms vairāku kilometru garumā – dubļi, lāmas, mīksta grants. Velosipēdistiem lietainā laikā, arī pavasaros un rudenos neizmantojams! |

|  |   |           |   |
|--|---|-----------|---|
| 6. Vangažu luterāņu baznīca  |    | TO, esošs | Atjaunota pagājušā gadsimta 90. – jos gados   |
| 7. Ceļa posms starp Vangažu luterāņu baznīcu un Krustiņiem (Sēnīti)  |    | IO        | Lietainā laikā, pavasaros un rudenos velobraucējiem nepiemērots ceļa posms, grantēti un zemes ceļi  |
| <b>Augstāk aprakstītais velomaršruta posms starp Garkalni un Krustiņiem (Sēnīti) km garumā apsekošanas laikā tika novērtēts kā velobraukšanai nepiemērots, tādēļ Ziņojuma autori iesaka izmantot šī posma vietā alternatīvu, kas sākas Bīriņos (pievienojas E 10 velomaršruta posms) un caur Raganu savienojas ar Krimuldu (sk. tālāk)</b> |   |           |   |
| 8. Rāmkalni  |   |           | Kalnu slēpošanas trase, dažādas aktivitātes, rodeļi, inventāra noma, ēdināšana, tualetes, auto – stāvlaukums, atkritumu urnas, divi velomaršruti, velonoma, informācija, veikals, biblioteka u.c. Skatu vieta |
| 9. Krimuldas luterāņu baznīca  |  | TO, esošs | Viena no Latvijas vecākajām baznīcām. Apkārtņē vairāki interesanti tūrisma objekti – Kubeseles dabas taka, lībiešu virsaiša Runtiņa kapa vieta, „Labirints” u.c.  |

|  |   |           |   |
|--|---|-----------|---|
| 10. Auto-<br>stāvlaukums pie<br>Krimuldas<br>luterāņu baznīcas                                 |    | IO        | Atkritumu urna  |
| 11. Informācijas<br>stendi un norādes<br>autostāvlaukumā<br>pie Krimuldas<br>luterāņu baznīcas |    | IO        | Gaujas nacionālā parka karte, informācijas stends par Kubeseli, norāde uz dažādiem tūrisma objektiem – Kubeseles alu, Kubeseles dabas taku, Mācītājmāju, Kaupo piemiņas vietu |
| 12. Atpūtas vieta pie<br>Krimuldas<br>luterāņu baznīcas  |    | IO        | Galds, soli, atkritumu urna   |
| 13. Mācītājmāja  |    | IO        | Pie Krimuldas luterāņu baznīcas   |
| 14. Norāde uz<br>Krimuldas muižu   |  | TO, esošs | Muižas komplekss, semināru piedāvājums, telts vietas, velonoma u.c.   |
| 15. Norādes uz<br>tūrisma un<br>infrastruktūras<br>objektiem                                   |  | IO        | Norādes uz Velnalas pirti, viesu māju Brūveri, Krimuldas pilsdrupām, Velnalas klintīm, Krimuldas baznīcu, Kubeseles dabas taku  |

|                                |   |    |  |
|--------------------------------|---|----|--|
| 16. Reiņa trase                |    | IO | Kalnu un distanču slēpošanas trases, velonoma, kafejnīca, tualete, atkritumu urnas, dažāda inventāra noma, instruktori, autostāvlaukums u.c.                                   |
| 17. Reiņa trase                |    | IO | Velonomas reklāma  |
| 18. Restorāns Kungu rija       |    | IO | Restorāns, autostāvlaukums, atkritumu urnas, tualete   |
| 19. Auto – stāvlaukums Turaidā |    | IO | Kafejnīca, veikals, suvenīru tirdzniecība, norādes uz tūrisma un infrastruktūras objektiem, informācijas stendi un kartes par Siguldu, Gaujas NP, šķiroto atkritumu urnas u.c. |
| 20. Kafejnīca Turaidā          |   | IO |  |
| 21. Tūrisma informācija        |  | IO | Pie autostāvlaukuma Turaidā  |

|                                     |   |             |   |
|-------------------------------------|---|-------------|---|
| 22. Siguldas tradicionālie suvenīri |    | IO/TO esošs | Suvenīru tirdzniecība pie autostāvlaukuma Turaidā   |
| 23. Turaidas muzejrezervāts         |    | TO, esošs   | Populārākais Vidzmes tūrisma galamērķis: Turaidas pils komplekss, baznīca, Turaidas rozes kaps, Dainu kalns ar skulptūru dārzu, muiža, izjādes ar zirgiem, tūrisma informācija, suvenīri u.c. Visi nepieciešamie infrastruktūras elementi |
| 24. Informācijas stends Turaidā     |    | IO          | Siguldas karte un informācija par auto stāvlaukumiem Siguldā  |
| 25. Auto – stāvlaukums pie Gūtmaņas |    | IO/TO esošs | Atpūtas vieta, atkritumu urnas, tualete, biļešu kase. Ceļa otrā pusē – Gūtmaņa, Viktora un Revolūcijas alas. Siguldas Kalnu velomaršruta sākuma un beigu vieta. Netālu – ūdenstūristu apmetne   |
| 26. Krimuldas serpentīna ceļš       |   | IO/TO esošs | Vienīgais šāda veida serpentīna ceļš Baltijā. Atpūtas vietas  |
| 27. Siguldas tilts                  |  | IO/TO esošs | Tilts pāri Gaujai. Populāra migrējošo lašu vērošanas vieta  |

