PROJEKTĒTĀJS: SIA „Belss”, REĢ.NR.40003237609
Kalvenes iela 22A, Rīga, LV-1058

PASŪTĪTĀJS: Saldus novada pašvaldība
Striķu iela 3, Saldus, LV - 3801

2. Sējums

PASŪTĪJUMA NR:	SNP 2013/45
PROJEKTA NOSAUKUMS:	ESF projekts «Saldus novada pašvaldības kapacitātes stiprināšana ES politiku instrumentu un pārējās ārvalstu finanšu palīdzības līdzfinansētu projektu un pasākumu organizēšanai», Vienošanās Nr. 1DP/1.5.2.2.3/11/APIA/SIF/095/103
SADAĻAS NOSAUKUMS:	Tehnisko apsekojumu rezultātu ceļu satiksmes negadījumu statistikas dati
ADRESE:	Saldus, Saldus novads
PROJEKTA TIPS:	Pētījums
PROJEKTA STADIJA	Gala ziņojums

PROJEKTA VADĪTĀJS: REINIS KIVLIŅŠ

PROJEKTA DAĻAS AUTORS: REINIS KIVLIŅŠ

RĪGA
2013

Pētījuma sastāvs

1. Sējums

   Vispārīgā daļa, fiksētās un prognozētās satiksmes un gājēju plūsmas intensitātes.

2. Sējums

   Tehnisko apsekojumu rezultātu, ceļa satiksmes negadījumu statistikas dati

3. Sējums

   Saldus pilsētas ielu tīkla satiksmes drošības un organizācijas analīze

4. Sējums

   Ielu segmentu un mezglu satiksmes drošības analīze

5. Sējums

   Ielu segmentu un mezglu monetārā un nemonetāra analīze, avāriju koeficients un rekomendēta prioritārā izpildes secība

6. Sējums

   Pielikumi

2. sējuma saturs

Pētījuma sastāvs 2
Sējuma saturs 3
Anotācija 4-5
Veloceliņu plānojums 6-11
Ceļu satiksmes negadījumi 12-26
Luksoforu darbības režīmi 27-28
Tiltu apsekojums 29-31

Anotācija pētījumam **Saldus pilsētas satiksmes infrastruktūras esošā situācija un tās attīstības iespējas**

(pētījuma nosaukums)

Pētījuma mērķis ir analizēt Saldus pilsētas transporta infrastruktūru un tās attīstības iespējas. Galvenie uzdevumi ir veikt ielu tīkla topogrāfisko uzmērīšanu, satiksmes uzskaiti un prognozi, apkopot ielu tīkla kadastrālo un tehnisko informāciju, apsekot mākslīgas inženierbūves, inženierkomunikācijas un satiksmes organizācijas tehniskos līdzekļus, kā arī analizēt iegūto informāciju un izteikt priekšlikumus infrastruktūras uzlabošanai.	The goal of the research is to analyze the current transportation infrastructure in Saldus and the possibilities of its development. Main tasks of the research are to carry out topographical and traffic surveys, create a prognosis for the annual increase of traffic flows, gather the cadastral and technicinformation on the streetnetwork, examine the state of engineering buildings and communications as well as the technic means of traffic oganization, and to analyze the gathered information to create suggestions for the improvments of the existing infrastructure.
Galvenās pētījumā aplūkotās tēmas	Satiksmes drošība un organizācija, ielu tehniskā un kadastrālā informācija, ielu aprīkojums un satiksmes organizācijas tehniskie līdzekļi
Pētījuma pasūtītājs	Saldus novada pašvaldība
Pētījuma īstenotājs	SIA „Belss”
Pētījuma īstenošanas gads	2013.
Pētījuma finansēšanas summa un finansēšanas avots	Finansēšanas summa –29 889,38 (bez PVN); Finansēšanas avots – Sabiedrības integrācijas fonds, Saldus novada pašvaldība
Pētījuma klasifikācija*	Komplekss analītisks pētījums un izstrāde
Politikas joma, nozare**	Politikas joma – reģionālā politika; Politikas nozare – reģionālā attīstība
Pētījuma ģeogrāfiskais aptvērums (visa Latvija vai noteikts reģions/novads)	Saldus pilsēta
Pētījuma mērķa grupa/-as (piemēram, Latvijas iedzīvotāji darbspējas vecumā)	Visi Saldus pilsētā dzīvojošie iedzīvotāji, sauszemes transporta pārvadātāji, pašmāju un ārzemju tūristi
Pētījumā izmantotās metodes pēc informācijas ieguves veida:	
1) tiesību aktu vai politikas	Ceļu nozares 190 sērijas standarti (LVS

plānošanas dokumentu analīze	190-2, 190-3, 190-5), kā arī sekojošie standarti: LVS 77, LVS 85, LVS 99, LVS 370.
2) statistikas datu analīze	Valsts policijas un CSDD sniegtā CSNg informācija
3) esošo pētījumu datu sekundārā analīze	VAS „Latvijas valsts ceļi" pasūtītā apvedceļu izbūves priekšizpētes pētījuma informācija
4) padziļināto/ekspertu interviju veikšana un analīze	CSDD Ceļu drošības daļas veikto ceļu drošības auditu analīze
5) fokusa grupu diskusiju veikšana un analīze	Diskusiju un ekspertu viedokļu analīze projekta vadības sēdēs
6) gadījumu izpēte	CSNg analīze
7) kvantitatīvās aptaujas veikšana un datu analīze	Aptaujas veikšana par veloceliņu tīkla kvalitāti un attīstības iespējām
8) citas metodes (norādīt, kādas)	Topogrāfiskā uzmērīšana, tehniskā apsekošana, satiksmes intensitātes uzskaite.
Kvantitatīvās pētījuma metodes (ja attiecināms):	
1) aptaujas izlases metode	Gājēju ietves un veloceliņus izmantojoši Saldus iedzīvotāji
2) aptaujāto/anketēto respondentu/vienību skaits	250
Kvalitatīvās pētījuma metodes (ja attiecināms):	Nav attiecināms
1) padziļināto/ekspertu interviju skaits (ja attiecināms)	
2) fokusa grupu diskusiju skaits (ja attiecināms)	
Izmantotās analīzes grupas (griezumi)	Gājēju ietves un veloceliņus izmantojoši Saldus iedzīvotāji
Pētījuma pasūtītāja kontaktinformācija	**Saldus novada pašvaldība** Reģ.Nr. 90009114646 Striķu iela 3 Saldus, Saldus novads, LV 3801
Pētījuma autori* (autortiesību subjekti)**	SIA „Belss" Kalvenes iela 22A, Rīga, LV-1058, Latvija, reģ. Nr. 40003237609.

VELOCELIŅU PLĀNOJUMS

Esošo veloceliņu shēma

Objekta novietojuma shēma kartē

Piezīmes:
1. Shēmu skatīt kopā ar datu bāzi un fotofiksācijām.
2. Punktu numerācija atbilst datu bāzē un fotofiksācijās dotām numerācijām.
3. Shēma dota Baltijas koordinātu sistēmā LKS 92 TM.

Pasūtītājs: Saldus novada pašvaldība, Striķu iela 3, Saldus, LV - 3801				*Pētījums:* Saldus pilsētas satiksmes infrastruktūras esošā situācija un tās attīstības iespējas	BELSS Rīga, Kalvenes iela 22a Tālr.: +371 67322333 Fakss: +371 67828366
				Adrese: Saldus pilsēta, Saldus novds, Kurzeme	©All rights reserved. ©Izmantojams saskaņa ar autortiesību likumu
Pārbaudīja:	*Reinis Kivliņš*		*27.09.2013.*	*Lapas nosaukums:* **Esošo veloceliņu plāns**	*Līguma nr.: SNP 2013/45* *Arhīva nr.: SNP 2013/45* *M b/m*
Izstrādāja:	*Endijs Virsis*		*27.09.2013.*		*Stadija: Pētījums* / *Lapas: 1/1* / *Ras. Nr.: CD-4*

Esošo veloceliņu tehniskais apsekojums

Veloceliņa segmenta Nr.	Veloceliņa posms (Iela A - Iela B)	Posma garums, m	Veloceliņa tehniskais stāvoklis (teicams, labs, apmierinošs, neapmierinošs)	Seguma veids un krāsa	Veloceliņa platums, m	Daļēji/apvienotais gājēju/velosipēdistu celiņš	Atbilstošo fotofiksāciju nr.	Piezīmes
7	Aspazijas-Blaumaņa (pa Robežu)	415	labs	bruģakmens(sarkans un dzeltens)	2,5	apvienotais	7	
4	Ausekļa-Aspazijas (pa Robežu)	135	labs	bruģakmens(sarkans un dzeltens)	2,5	apvienotais	4	
5	Aspazijas un Ausekļa ielas krustojums	15	teicams	bruģakmens(sarkans un dzeltens)	2,5	apvienotais	5	
17	Avotu-Kuldīgas (pa Brīvības)	166	teicams	bruģakmens(sarkans un dzeltens)	3,5	dalītais	17	
8	Blaumņu-Pasaciņas (pa Robežu)	210	teicams	bruģakmens(sarkans un dzeltens)	2,5	apvienotais	8	
12	Brīvības-Upes (pa Skrundas)	49	apmierinošs	asfalts	2,5	apvienotais	12	Starp tiltu un krustojumu, pie nobrauktuves novērojams segas nodrupums.
18	Dzirnavu iela	910	labs	asfalts	2,5	apvienotais	18	
19	Brīvības-Lielā(pa Dzirnavu ielu)	1670	labs	asfalts	2,5	apvienotais	19	
16	Dzirnavu-Lielā (pa Strauta)	144	labs	asfalts	2,5	apvienotais	16	
15	Dzirnavu-Lielā (uz Draudzību)	144	apmierinošs	asfalts	2	apvienotais	15	Pagriezienā pie akas novērojams seguma konstrukcijas iebrukums.
14	Dzirnavu-Varavīksnes (pa Lielo)	90	labs	asfalts	2,5	apvienotais	14	
11	Jaunā-Brīvības (pa Kalna)	109	teicams	bruģakmens(sarkans un dzeltens)	2,5	apvienotais	11	
13	Kalna/Skrundas - Rūpniecības (pa Brīvības)	156	neapmierinošs	asfalts	1,5	apvienotais	13	Seguma konstrukcija zaudējusi nestspēju, izdrupuši bortakmeņi.
1	Kuldīgas-Palejas (gar Robežu ielu)	205	labs	bruģakmens(sarkans un dzeltens)	2,5	apvienotais	1	
2	Palejas-Apvadceļā aplis (pa Robežu ielu)	640	labs	bruģakmens(sarkans un dzeltens)	2,5	apvienotais	2	

6	Ozolu-Robežu (pa Aspazijas)	253	teicams	bruģakmens(sarkans un dzeltens)	2,5	apvienotais	6	
3	Palejas-Ausekļa (pa Robežu ielu)	347	labs	bruģakmens(sarkans un dzeltens)	2,5	apvienotais	3	
9	Pasaciņas-Kalnu (pa Robežu)	153	teicams	bruģakmens(sarkans un dzeltens)	2,5	apvienotais	9	
10	Robežu-Jaunā (pa Kalna)	112	teicams	bruģakmens(sarkans un dzeltens)	2,5	apvienotais	10	

Tehniskā stāvokļa raksturojuma kritēriji*

Nr. P.k.	Kritērijs	Apraksts
1	Teicams	Nav fiksēti ekspluatācijas gaitā radušies defekti.
2	Labs	Novērojami atsevišķi nebūtiski konstrukcijas defekti - fiksēts neliels seguma nodilums, nelieli virsmas nelīdzenumi, atsevišķas, nelielas plaisas asfaltbetona segumā, atsevišķi bruģakmens stūru aplūzumi, bruģakmens segumā ieaugusi zāle.
3	Apmierinošs	Novērojami atsevišķi būtiski konstrukcijas defekti (izdrupumi, iegruvumi u.c.). Virsmā konstatēti nelieli nelīdzenumi, nelieli, lokāli iesēdumi un izcilājumi. Asfalta segā fiksētas atsevišķas šķērsplaisas un garenplaisas.
4	Neapmierinošs**	Visa posma garumā novērojami būtiski, velobraucēju pārvietošanās komfortu pasliktinoši konstrukcijas defekti. Seguma konstrukcija zaudējusi nestspēju (fiksētas plašas iesēdumu un seguma malu aplūzumu zonas), novērojami seguma un bortakmeņu izdrupumi, liels virsmas nelīdzenums, asfalta segām plašs plaisu tīkls.

Piezīmes:

*Veloceliņu tehniskais stāvoklis noteikts vizuālās apsekošanas gaitā. Atsevišķu segmentu tehniskais stāvoklis fiksēts arī fotofiksācijās, kas pievienotas pētījumam.
**Veloceliņu segmentus, kuru tehniskais stāvoklis novērtēts kā neapmierinošs, ieteicams 1-2 gadu laikā rekonstruēt, jo tie apdraud velosipēdistu drošību.

Perspektīvo veloceliņu shēma

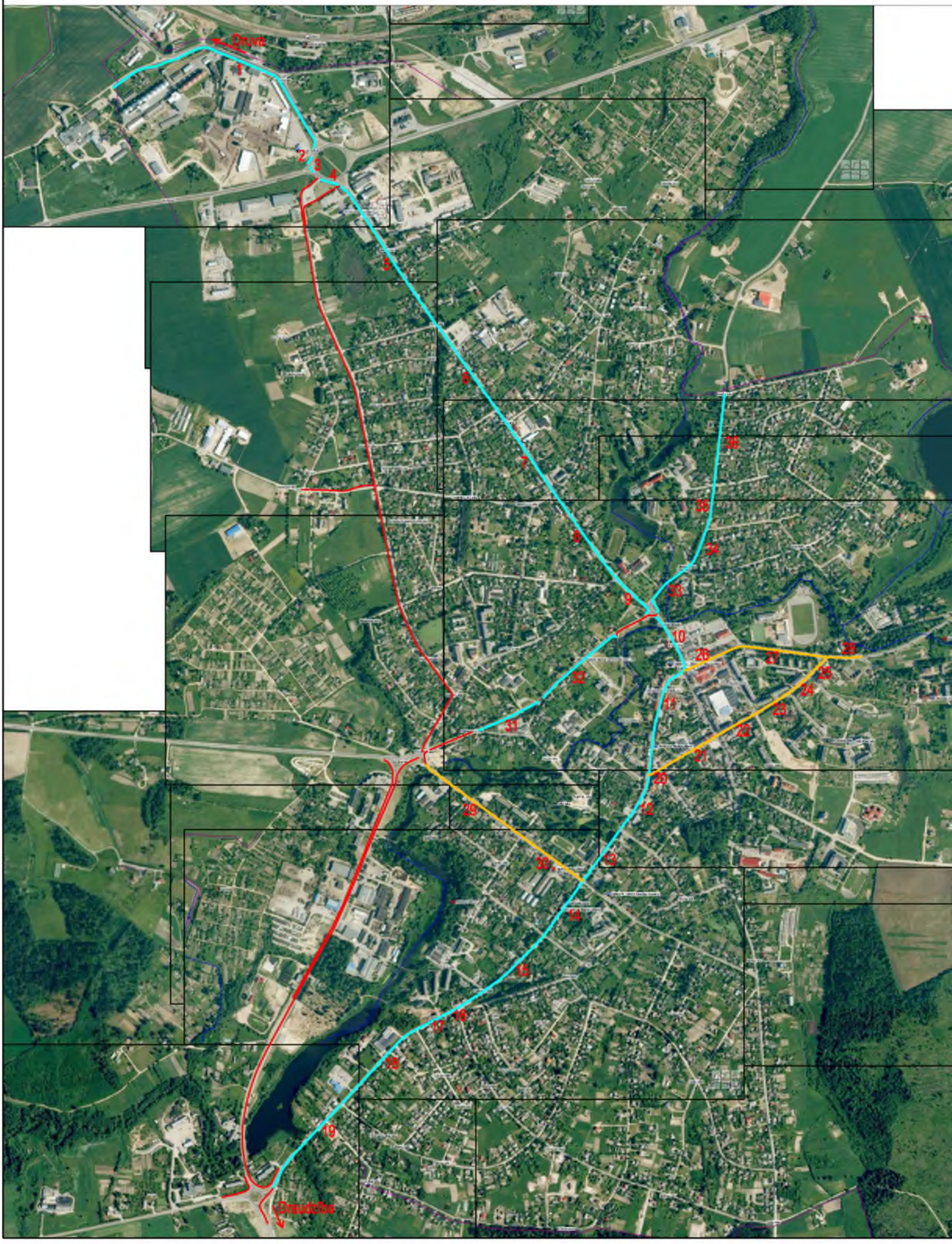

Objekta novietojuma shēma kartē

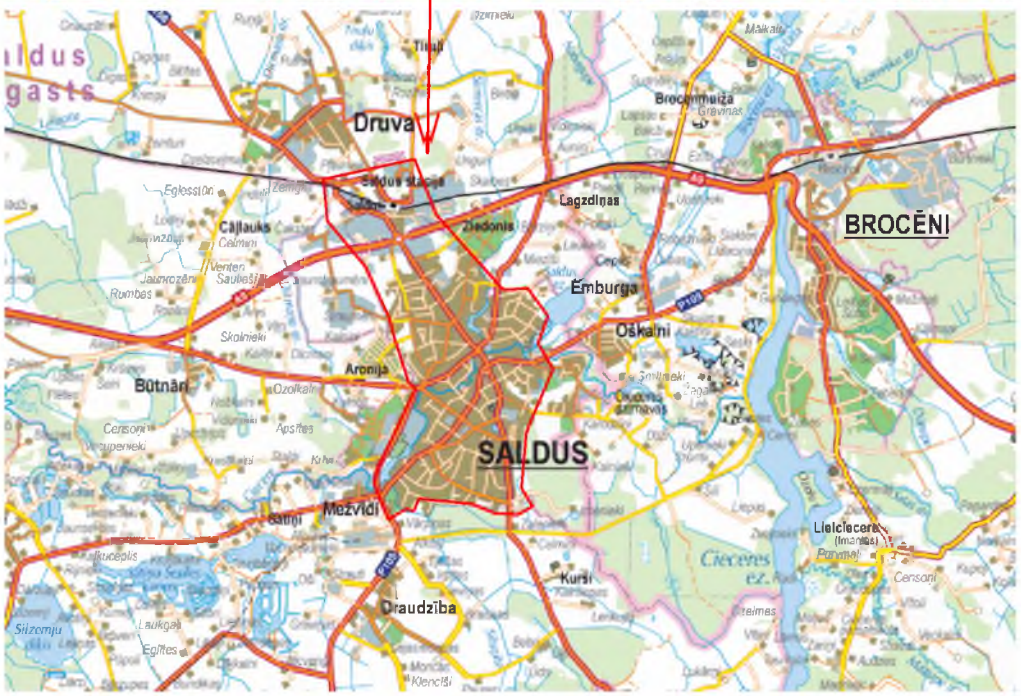

APZĪMĒJUMI	
	Dalītais gājēju/veloceliņš
	Apvienotais gājēju/veloceliņš
	Esošais gājēju/veloceliņš

Piezīmes:
1. Shēmu skatīt kopā ar datu bāzi un fotofiksācijām.
2. Punktu numerācija atbilst datu bāzē un fotofiksācijās dotām numerācijām.
3. Shēma dota Baltijas koordinātu sistēmā LKS 92 TM.

Pasūtītājs: Saldus novada pašvaldība, Striķu iela 3, Saldus, LV - 3801				*Pētījums:* Saldus pilsētas satiksmes infrastruktūras esošā situācija un tās attīstības iespējas	BELSS Rīga, Kalvenes iela 22a, Tālr.: +371 67322333, Fakss: +371 67828366	
				Adrese: Saldus pilsēta, Saldus novds, Kurzeme	©All rights reserved. ©Izmantojams saskaņa ar autortiesību likumu	
Pārbaudīja:	Reinis Kivliņš		27.09.2013.	*Lapas nosaukums:* Perspektīvo veloceliņu plāns	*Līguma nr.:* SNP 2013/45 *Arhīva nr.:* SNP 2013/45 *M b/m*	
Izstrādāja:	Endijs Virsis		27.09.2013.		*Stadija:* Pētījums	*Lapas:* 1/1
						Ras. Nr.: CD-5

Perspektīvo veloceliņu apraksts

Veloceliņa Nr.	Veloceliņa posms (Iela A - Iela B)	Posma garums, m	Seguma veids un krāsa	Veloceliņa platums, m	Veloceliņa tips (maģistrālais/pilsētas nozīmes gājēju/velosipēdu celiņš)	Dalītais/apvienotais gājēju/velosipēdistu celiņš	Atbilstošo fotofiksāciju nr.*	Veloceliņa segmentu Nr.**	Piezīmes
1	Kuldīgas iela (Saldus Labības Kombināts-Brīvības iela)	3033	bruģakmens (sarkans un dzeltens)	3	Maģistrālais	Dalītais	1	(1;2;3;4;5;6;7;8;9;10)	Perspektīves iespēja savienot veloceliņu ar Druvas ciemu
2	Lielā iela (Kuldīgas iela - Dzirnavu ielas rotācijas aplis)	2321	bruģakmens (sarkans un dzeltens)	3	Maģistrālais	Dalītais	2	(11;12;13;14;15;16;17;18;19)	Perspektīves iespēja savienot veloceliņu ar Draudzības ciemu
3	Rīgas iela (Lielā iela - Jelgavas iela)	722	bruģakmens	3,50	Pilsētas nozīmes	Apvienotais	3	(20;21;22;23;24;25)	
4	Jelgavas iela (Kuldīgas iela - Kalnsētas iela)	623	bruģakmens	3,50	Pilsētas nozīmes	Apvienotais	4	(26;27;28)	
5	Skrundas iela (Brīvības iela - Lielā iela)	676	bruģakmens	3,50	Pilsētas nozīmes	Apvienotais	5	(29;30)	
6	Brīvības iela (Rūpniecības iela - Avotu iela un Kuldīgas iela - Krasta iela)	1380	bruģakmens (sarkans un dzeltens)	3	Maģistrālais	Dalītais	6	(31;32;33;34;35;36)	

Piezīmes

Maģistrālais gājēju/velosipēdu celiņš- Gājēju/velosipēdistu celiņa minimālais platums 3m.

Pilsētas nozīmes gājēju/velosipēdu veloceliņš- Gājēju/velosipēdu celiņa minimālais platums 3,10 - 3,50 m, velobraucēju daļas minimālais platums - 1,50m.

*- Esošā situācija perspektīvo gājēju/velosipēdu celiņa posmā. Fotofiksācijas skatīt pielikumā.

**- Segmenta numurus skatīt perspektīvo veloceliņu plānā.

CEĻU SATIKSMES NEGADĪJUMI

Pētījuma daļas principiālā shēma

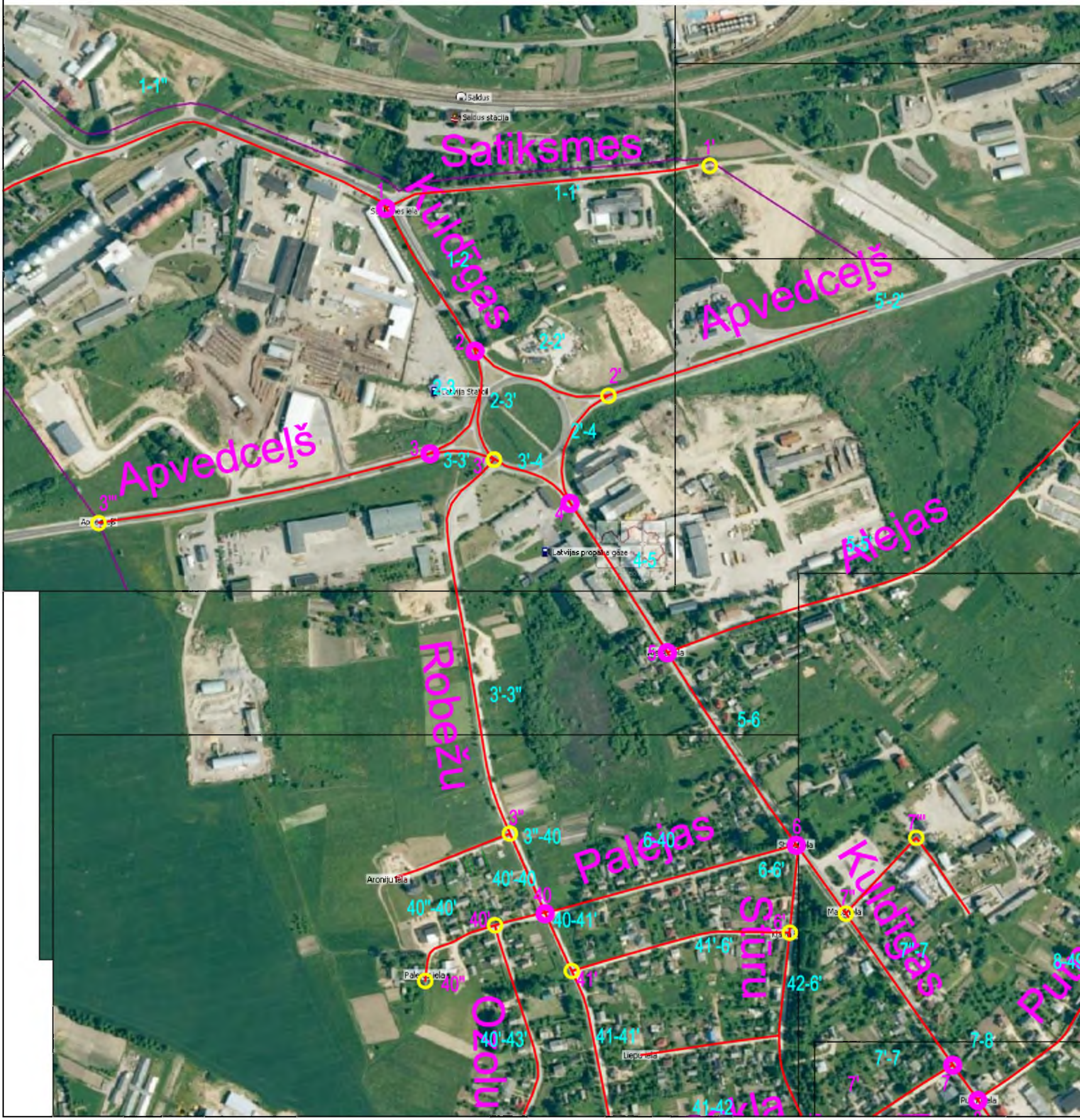

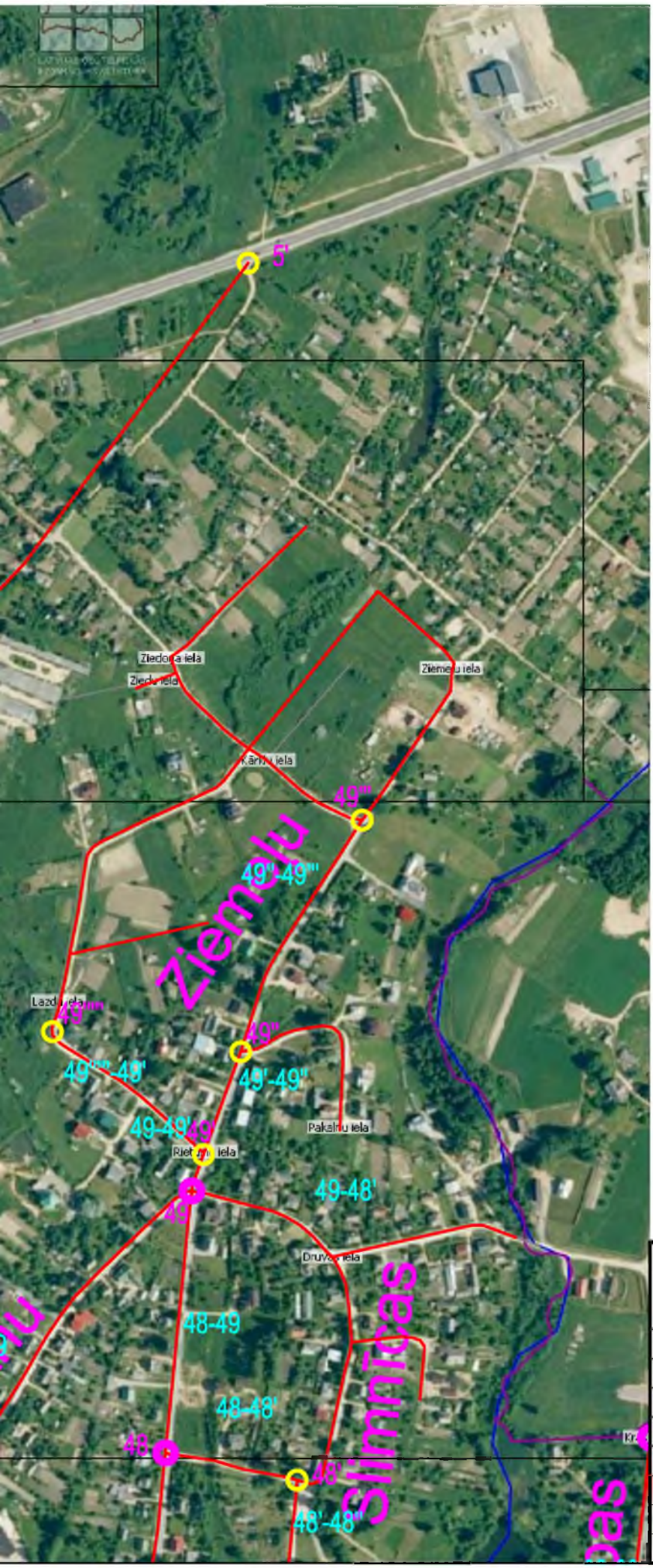

Objekta novietojuma shēma kartē

Apzīmējumi

- *Satiksmes intensitātes uzskaites punkts ceļu mezglā*
- *Ceļu mezgls, kurā satiksmes intensitāte netika uzskaitīta*

Piezīmes:

1. Shēmu skatīt kopā ar datu bāzi un fotofiksācijām.
2. Punktu numerācija atbilst datu bāzē un fotofiksācijās dotām numerācijām.
3. Shēma dota Baltijas koordinātu sistēmā LKS 92 TM.

Pasūtītājs: Saldus novada pašvaldība, Striķu iela 3, Saldus, LV - 3801				*Pētījums:* Saldus pilsētas satiksmes infrastruktūras esošā situācija un tās attīstības iespējas	BELSS Rīga, Kalvenes iela 22a Tālr.: +371 67322333 Fakss: +371 67828366
				Adrese: Saldus pilsēta, Saldus novads, Kurzeme	©All rights reserved. ©Izmantojams saskaņa ar autortiesību likumu
Pārbaudīja:	Reinis Kivlinš		21.07.2013.	*Lapas nosaukums:* CSNg shēma	*Līguma nr.:* SNP 2013/45 *Arhīva nr.:* SNP 2013/45 *M b/m*
Izstrādāja:	Endijs Virsis		21.07.2013.		*Stadija:* Pētījums; *Lapas:* 1/4; *Ras. Nr.:* CD-7-1

Pētījuma daļas principiālā shēma

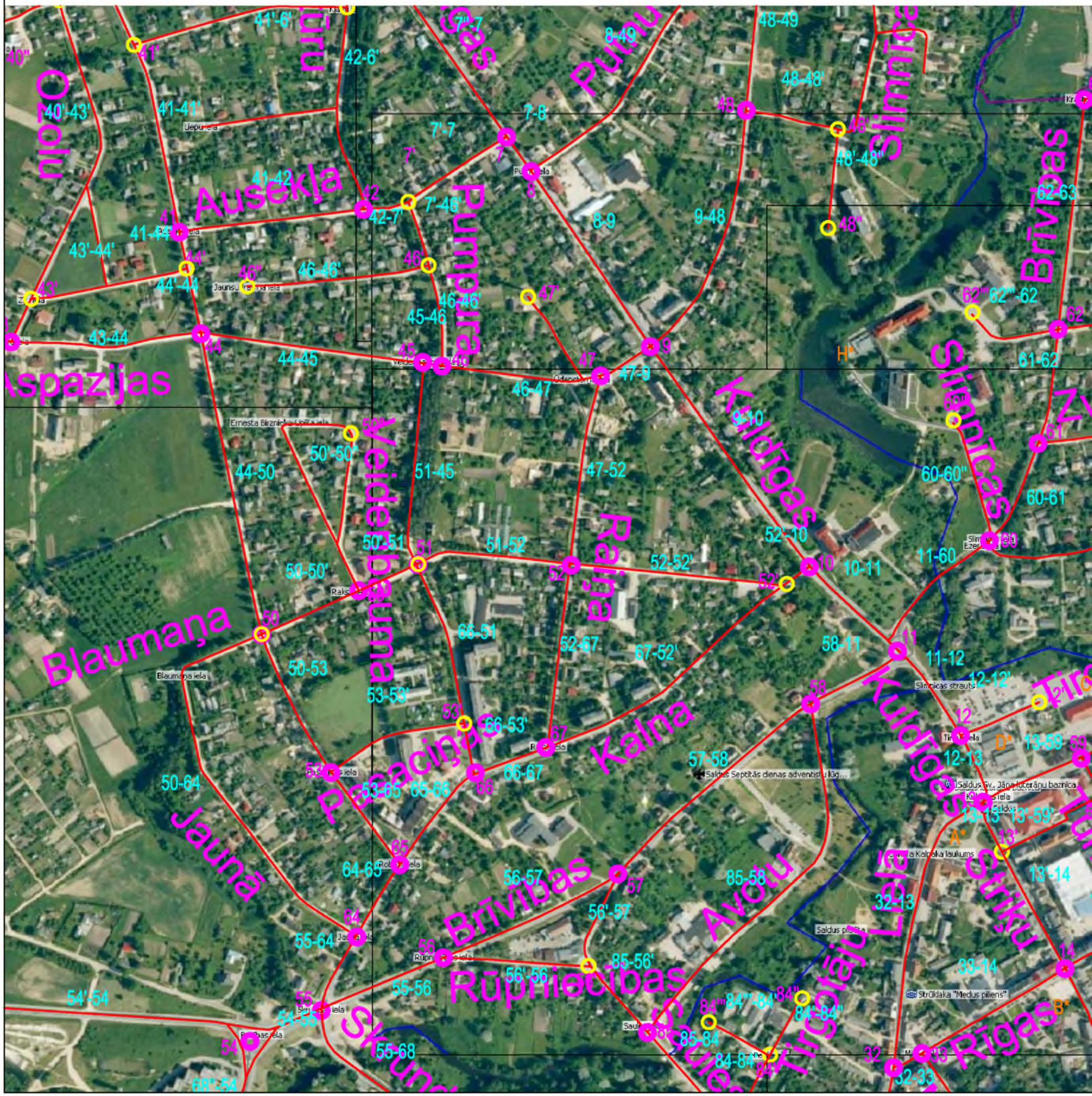

Objekta novietojuma shēma kartē

Sabile
Kandava
Kuldīga
Priekšaine
Tukums
Milzkalne
Smārde
Jaunpils
Druva
Brocēni
Saldus
Skrunda
Gardene
Dobele
Jaunbērze
Pampāļi
Rudbārži
Lēnas
Dzelda
Vārme
Ošenieki
Raņķi
Laidi
Sērmīte
Kušaiņi
Remte
Lutriņi
Blīdene
Zebrene
Stūri
Striķi
Draudzība
Mežvidi
Bikstu
Annenieki
Kakenieki
Lejasstrazdi
Miltiņi
Nākotnē
Krimūnas
Aur
Lestene
Džūkste
Pienava
Slampe
Lancenieki
Vaski
Zante
Viesatas
Irlava
Grenči
Tume
Ozolnieki
Vienība
Abavnieki
Zemīte
Matkule
Kabile
Vāne
Rende
Ozoli
Padure
Mežvalde
Deksne
Venta
Pelči
Vilgāle
Snēpele
Turlava
Valgale
(Abavciems)
Pūre
Sēme
Plieņciems
Apšuciems
Klapkalnciems
Bigauņciems
Kesterciems
Cēre
Bebrupe
Jaunpagasts
(Virbi)
Druva
Brocēni
Brocēnmuižā
Saldus stacija
Lagzdiņas
Ziedonis
Emburga
Oškalni
Arāniņa
Būtnāni
SALDUS
Mežvidi
Kuršī
Draudzība
Lielciecere
Cieceres ez.
Cēsoni
Straži
Aužēs
Tīnūži
Cīņas
Lāčplēši
Ūdrīši
Ūdrīši
Ūdrī

Pētījuma daļas principiālā shēma

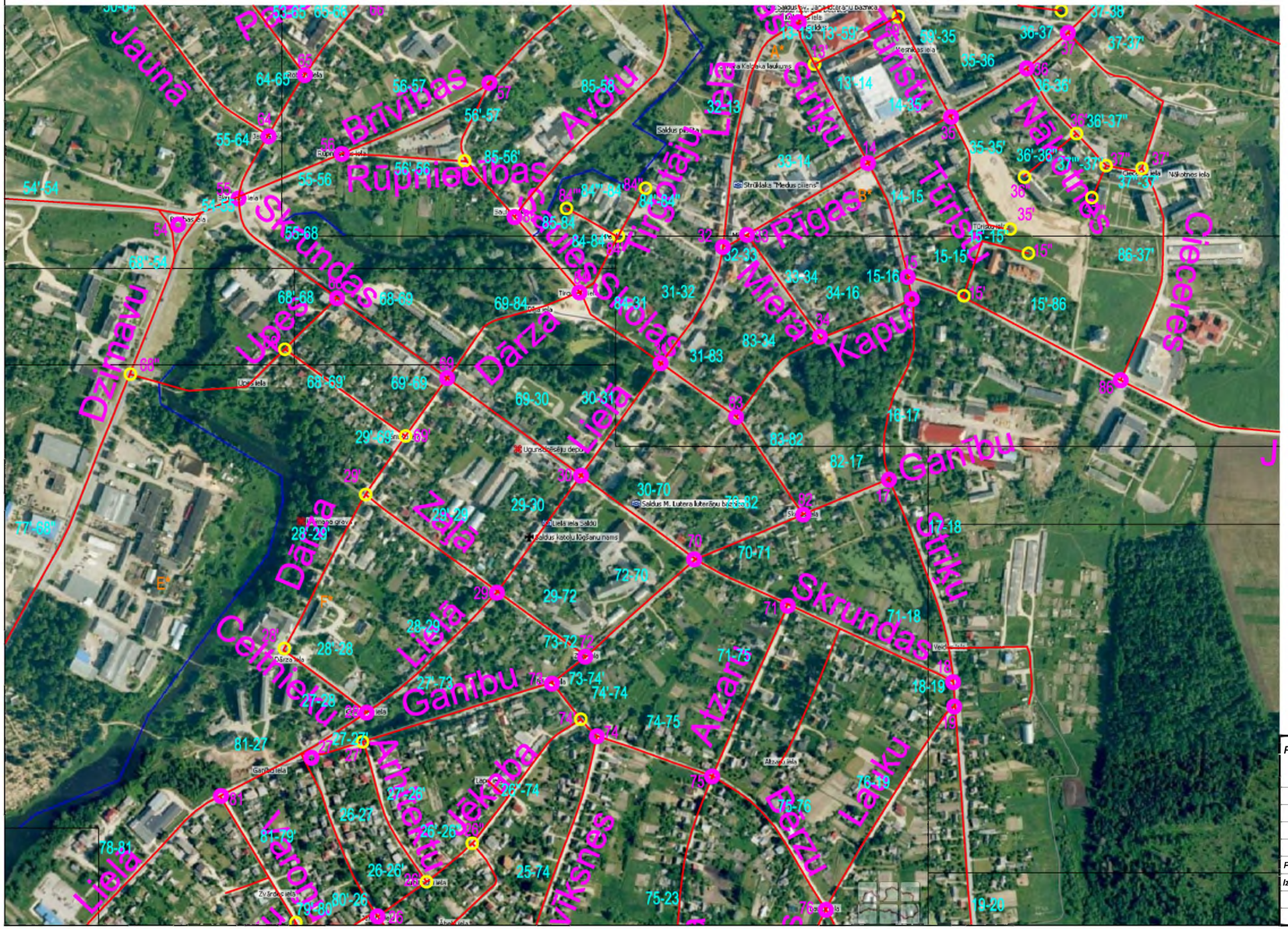

Objekta novietojuma shēma kartē

Apzīmējumi

- *Satiksmes intensitātes uzskaites punkts ceļu mezglā*
- *Ceļu mezgls, kurā satiksmes intensitāte netika uzskaitīta*

Piezīmes:

1. Shēmu skatīt kopā ar datu bāzi un fotofiksācijām.
2. Punktu numerācija atbilst datu bāzē un fotofiksācijās dotām numerācijām.
3. Shēma dota Baltijas koordinātu sistēmā LKS 92 TM.

Pasūtītājs: Saldus novada pašvaldība, Striķu iela 3, Saldus, LV - 3801			
Pārbaudīja:	*Reinis Kivliņš*		*21.07.2013.*
Izstrādāja:	*Endijs Virsis*		*21.07.2013.*

Pētījums: *Saldus pilsētas satiksmes infrastruktūras esošā situācija un tās attīstības iespējas*

Adrese: *Saldus pilsēta, Saldus novds, Kurzeme*

Lapas nosaukums: CSNg shēma

BELSS
Rīga, Kalvenes iela 22a
Tālr.: +371 67322333
Fakss: +371 67828366

©All rights reserved.
©Izmantojams saskaņa ar autortiesību likumu

Līguma nr.: SNP 2013/45
Arhīva nr.: SNP 2013/45
M b/m

Stadija	Lapas	Ras. Nr.
Pētījums	3/4	CD-7-3

Pētījuma daļas principiālā shēma

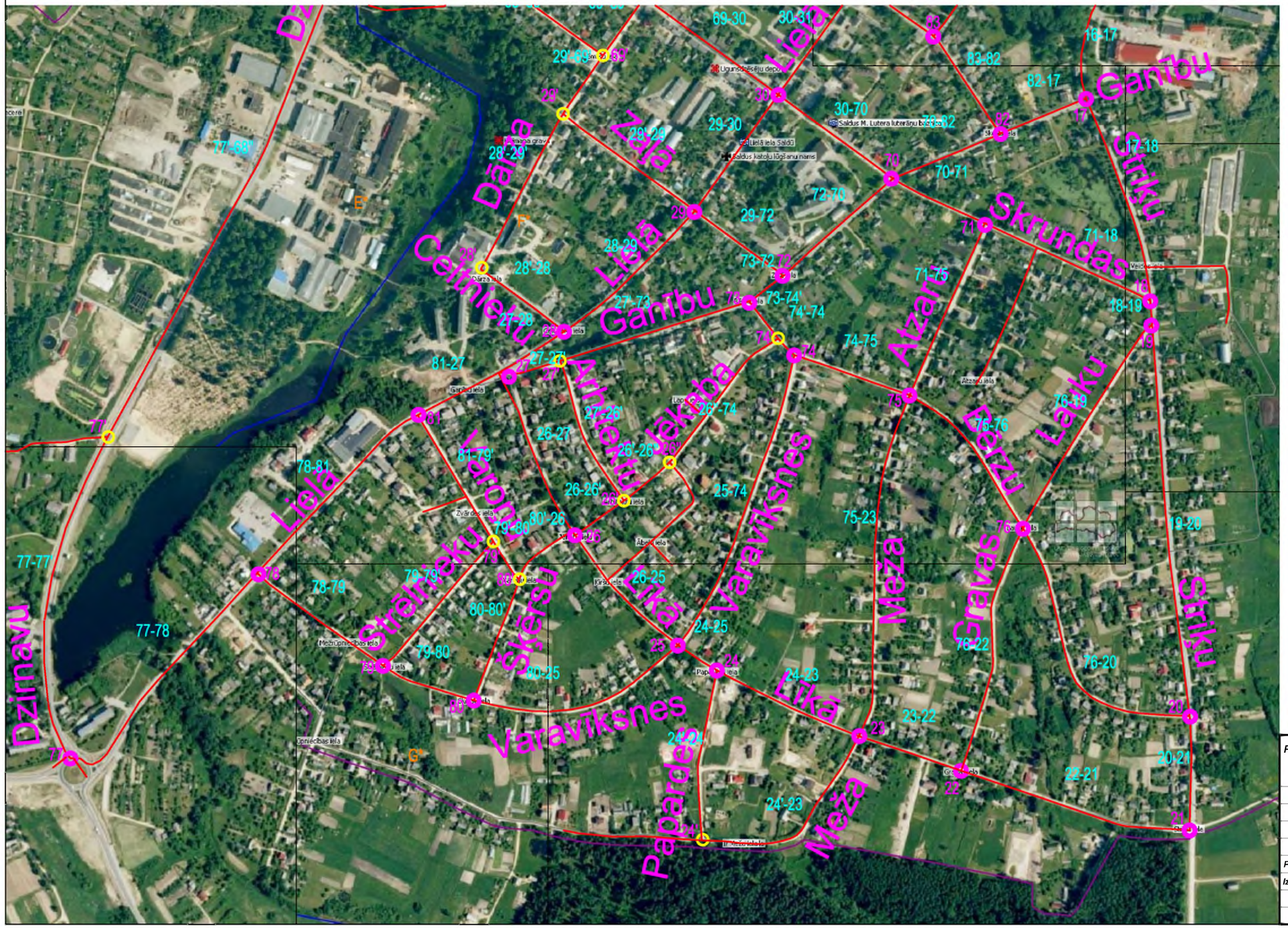
Dzirnavu
Celtniecības
Dārza
Lielā
Ganību
Arāju
Ozolu
Skrundas
Aizsaules
Laiku
Aerzu
Sauleskalna
Strādnieku
Varavīksnes
Mēža
Papardes
Striķu
Ugunsdzēsēju depo
Saldus M. Lutera luterāņu baznīca
Saldus katoļu lūgšanu nams
Saldus novada pašvaldība
Saldus pilsētas pārvalde
Saldus pilsētas bibliotēka
Saldus pilsētas vidusskola
Saldus pilsētas pirmsskolas izglītības iestāde "Ābeļziedi"
Saldus pilsētas pirmsskolas izglītības iestāde "Zīlīte"
Saldus pilsētas pirmsskolas izglītības iestāde "Zīlīte" Ozolu ielas filiāle
Saldus pilsētas pirmsskolas izglītības iestāde "Zīlīte" Striķu ielas filiāle
Saldus pilsētas pirmsskolas izglītības iestāde "Zīlīte" Zīļu filiāle
Saldus pilsētas pirmsskolas izglītības iestāde "Zīlīte" Ābeļziedu filiāle
Saldus pilsētas pirmsskolas izglītības iestāde "Zīlīte" Ozolu filiāle
Saldus pilsētas pirmsskolas izglītības iestāde "Zīlīte" Ozolu filiāle Ābeļziedu filiāle
Saldus pilsētas pirmsskolas izglītības iestāde "Zīlīte" Ozolu filiāle Zīļu filiāle
Saldus pilsētas pirmsskolas izglītības iestāde "Zīlīte" Ozolu filiāle Zīļu filiāle Ābeļziedu filiāle
Saldus pilsētas pirmsskolas izglītības iestāde "Zīlīte" Striķu filiāle
Saldus pilsētas pirmsskolas izglītības iestāde "Zīlīte" Striķu filiāle Zīļu filiāle
Saldus pilsētas pirmsskolas izglītības iestāde "Zīlīte" Striķu filiāle Ābeļziedu filiāle
Saldus pilsētas pirmsskolas izglītības iestāde "Zīlīte" Striķu filiāle Ābeļziedu filiāle Zīļu filiāle
Saldus pilsētas pirmsskolas izglītības iestāde "Zīlīte" Striķu filiāle Ābeļziedu filiāle Zīļu filiāle Ozolu filiāle
Saldus pilsētas pirmsskolas izglītības iestāde "Zīlīte" Striķu filiāle Ābeļziedu filiāle Zīļu filiāle Ozolu filiāle Ozolu filiāle
Saldus pilsētas pirmsskolas izglītības iestāde "Zīlīte" Striķu filiāle Ābeļziedu filiāle Zīļu filiāle Ozolu filiāle Ozolu filiāle Ozolu filiāle
Saldus pilsētas pirmsskolas izglītības iestāde "Zīlīte" Striķu filiāle Ābeļziedu filiāle Zīļu filiāle Ozolu filiāle Ozolu filiāle Ozolu filiāle Ozolu filiāle
Saldus pilsētas pirmsskolas izglītības iestāde "Zīlīte" Striķu filiāle Ābeļziedu filiāle Zīļu filiāle Ozolu filiāle Ozolu filiāle Ozolu filiāle Ozolu filiāle Ozolu filiāle
Saldus pilsētas pirmsskolas izglītības iestāde "Zīlīte" Striķu filiāle Ābeļziedu filiāle Zīļu filiāle Ozolu filiāle Ozolu filiāle Ozolu filiāle Ozolu filiāle Ozolu filiāle Ozolu filiāle
Saldus pilsētas pirmsskolas izglītības iestāde "Zīlīte" Striķu filiāle Ābeļziedu filiāle Zīļu filiāle Ozolu filiāle Ozolu filiāle Ozolu filiāle Ozolu filiāle Ozolu filiāle Ozolu filiāle Ozolu filiāle
Saldus pilsētas pirmsskolas izglītības iestāde "Zīlīte" Striķu filiāle Ābeļziedu filiāle Zīļu filiāle Ozolu filiāle Ozolu filiāle Ozolu filiāle Ozolu filiāle Ozolu filiāle Ozolu filiāle Ozolu filiāle Ozolu filiāle
Saldus pilsētas pirmsskolas izglītības iestāde "Zīlīte" Striķu filiāle Ābeļziedu filiāle Zīļu filiāle Ozolu filiāle Ozolu filiāle Ozolu filiāle Ozolu filiāle Ozolu filiāle Ozolu filiāle Ozolu filiāle Ozolu filiāle Ozolu filiāle
Saldus pilsētas pirmsskolas izglītības iestāde "Zīlīte" Striķu filiāle Ābeļziedu filiāle Zīļu filiāle Ozolu filiāle Ozolu filiāle Ozolu filiāle Ozolu filiāle Ozolu filiāle Ozolu filiāle Ozolu filiāle Ozolu filiāle Ozolu filiāle Ozolu filiāle
Saldus pilsētas pirmsskolas izglītības iestāde "Zīlīte" Striķu filiāle Ābeļziedu filiāle Zīļu filiāle Ozol

CSNg sadalījums pa gadiem un ielu segmentiem

Ceļu satiksmes negadījuma segmenta/krustojuma numurs.	Ielas nosaukums un posms (Iela A - Iela B)	Ceļu satiksmes negadījumu skaits (2007. gadā)	Ceļu satiksmes negadījumu skaits (2008. gadā)	Ceļu satiksmes negadījumu skaits (2009. gadā)	Ceļu satiksmes negadījumu skaits (2010. gadā)	Ceļu satiksmes negadījumu skaits (2011. gadā)	Ceļu satiksmes negadījumu skaits (2012. gadā)	Ceļu satiksmes negadījumu skaits (2013. gadā)	Ceļu satiksmes negadījumu skaits (kopā)	Atbilstošās fotofiksācijas numurs	Piezīmes
1"	Kuldīgas - nobrauktuve	0	0	0	0	0	0	0	0	1	
1-1"	Kuldīgas (Satiksmes - nobrauktuve)	7	0	5	0	1	0	0	13	2	
1	Kuldīgas - Satiksmes	0	0	0	0	0	0	0	0	3	
1-1'	Satiksmes (Kuldīgas - ielas gals)	1	1	0	0	0	0	0	2	5	
1'	Satiksmes ielas sadalīšanās	0	0	0	0	0	0	0	0	6	
1-2	Kuldīgas (Satiksmes - Apvedceļš)	1	0	0	0	0	0	0	1	7	
2	Kuldīgas - Apvedceļš	0	0	0	0	0	0	0	0	8	
2-2'	Rotācijas aplis (Kuldīgas - Apvedceļš)	0	0	0	0	0	0	0	0	9	
2'	Kuldīgas - Apvedceļš	0	0	0	0	0	0	0	0	10	
2-3	Rotācijas aplis (Kuldīgas - Apvedceļš)	0	1	0	0	0	0	0	1	11	
3	Kuldīgas - Apvedceļš	0	0	0	0	0	0	0	0	12	
3-3'	Rotācijas aplis (Apvedceļš - Robežu)	1	0	0	0	0	0	0	1	13	
3'	Robežu - rotācijas aplis	0	0	0	0	0	0	0	0	14	
2-3'	Rotācijas aplis (Kuldīgas - Robežu)	0	0	0	1	0	0	0	1	15	
3'-3"	Robežu (Rotācijas aplis - Aroniju)	0	0	0	0	0	0	0	0	16	
3"	Robežu - Aroniju	2	0	0	0	0	0	0	2	17	
3"-40	Robežu (Aroniju - Palejas)	0	0	0	0	0	0	0	0	18	
40	Robežu - Palejas	1	0	0	0	0	0	0	1	19	
40'-40	Palejas (Ozolu - Robežu)	0	0	0	0	0	0	0	0	20	
40'	Palejas - Ozolu	0	0	0	0	0	0	0	0	21	
40'-40"	Palejas (Ozolu - ielas gals)	0	0	0	0	0	0	0	0	22	
40'-43'	Ozolu (Palejas - Zīļu)	0	0	0	0	0	0	0	0	23	
43'	Ozolu - Zīļu	1	0	0	0	0	0	0	1	24	
43	Ozolu - Aspazijas	0	0	0	0	0	0	0	0	25	
43-43"	Aspazijas (Ozolu - pilsētas robeža)	0	0	0	0	0	0	0	0	26	
43-44	Aspazijas (Ozolu - Robežu)	1	0	0	0	0	0	0	1	27	
44	Aspazijas - Robežu	3	0	2	0	0	0	0	5	28	
44-44'	Robežu (Aspazijas - Zīļu)	0	0	0	0	0	0	0	0	29	
44'	Robežu - Zīļu	1	0	0	0	0	0	0	1	30	

43'-44'	Zīļu (Ozolu - Robežu)	1	0	0	0	0	0	0	1	31	
41-44'	Robežu (Ausekļa - Zīļu)	0	0	0	0	0	0	0	0	32	
41	Robežu - Ausekļa	0	0	0	0	0	0	0	0	33	
41-41'	Robežu (Ausekļa - Kļavu)	1	0	0	0	0	0	0	1	34	
41'	Robežu - Kļavu	1	0	0	0	0	0	0	1	35	
40-41'	Robežu (Palejas - Kļavu)	0	0	0	0	0	0	0	0	36	
6-40	Palejas (Kuldīgas - Robežu)	1	0	0	0	0	0	0	1	37	
6	Kuldīgas - Palejas - Stūru	1	0	0	0	2	2	0	5	38	
5-6	Kuldīgas (Alejas - Palejas)	4	0	1	0	0	0	0	5	39	
5	Kuldīgas - Alejas	1	0	0	0	0	0	0	1	40	
5-5'	Alejas (Kuldīgas - Apvedceļš)	0	0	0	1	1	0	0	2	4	
5'	Alejas - Apvedceļš	0	0	0	0	0	0	0	0	280	
5'-2'	Apvedceļš (Alejas - Kuldīgas)	0	0	0	0	0	0	0	0	281	
2'-4	Rotācijas aplis (Kuldīgas - Apvedceļš)	1	0	0	1	0	0	1	3	282	
4	Kuldīgas - Apvedceļš	0	0	0	0	0	0	0	0	41	
4-5	Kuldīgas (Apvedceļs - Alejas)	5	3	0	0	0	1	0	9	42	
6-6'	Stūru (Kuldīgas - Kļavu)	0	0	0	0	0	1	0	1	43	
6'	Stūru - Kļavu	0	0	0	0	0	0	0	0	44	
41'-6'	Kļavu (Robežu - Stūru)	1	0	0	0	0	0	0	1	45	
42-6'	Stūru (Ausekļa - Stūru)	0	0	0	0	1	0	0	1	46	
42	Ausekļa - Stūru	0	0	0	0	0	0	0	0	47	
41-42	Ausekļa (Robežu - Stūru)	0	0	0	0	0	0	0	0	48	
42-7'	Ausekļa (Stūru - Pumpura)	0	0	0	0	0	0	0	0	49	
7'	Ausekļa - Pumpura	0	0	0	0	0	0	0	0	283	
7'-7	Ausekļa (Pumpura - Kuldīgas)	0	0	0	0	0	0	0	0	50	
7	Ausekļa - Kuldīgas	1	0	0	0	0	0	0	1	51	
7''-7	Kuldīgas (Mazā - Ausekļa)	3	0	0	0	0	0	0	3	52	
7''	Kuldīgas - Mazā	0	0	0	0	0	0	0	0	53	
7''-7'''	Mazā (Kuldīgas - ielas gals)	1	0	0	0	0	0	1	2	54	
6-7''	Kuldīgas (Palejas - Mazā)	0	0	0	0	0	0	0	0	55	
7-8	Kuldīgas (Ausekļa - Putnu)	1	0	1	0	1	0	0	3	56	
8	Kuldīgas - Putnu	1	0	0	0	0	0	0	1	57	
8-49	Putnu (Kuldīgas - Ziemeļu)	1	0	0	1	0	0	0	2	58	
49	Putnu - Kuldīgas - Slimnīcas	0	0	0	0	0	0	0	0	59	
49-49'	Ziemeļu (Putnu - Rietumu)	1	0	0	0	0	0	0	1	60	
49'	Ziemeļu - Rietumu	0	0	0	0	0	0	0	0	61	
49'-49''''	Rietumu (Ziemeļu - Lazdu)	1	0	0	0	0	0	0	1	62	
49''''	Rietumu - Lazdu	0	0	0	0	0	0	0	0	63	
49'-49''	Ziemeļu (Rietumu - Pakalnu)	0	0	0	0	0	0	0	0	284	
49''	Ziemeļu - Pakalnu	0	0	0	0	0	0	0	0	285	
49''-49'''	Ziemeļu (Pakalnu - Lejas)	0	0	0	0	0	1	0	1	286	
49'''	Ziemeļu - Lejas	0	0	0	0	0	0	0	0	287	

49-48'	Slimnīcas (Ziemeļu - nobrauktuve)	0	0	1	0	0	0	0	1	64	
48'	Slimnīcas - Nobrauktuve uz Slimnīcas 7	0	0	0	0	0	0	0	0	288	
48'-48"	Nobrauktuve - Stāvlaukums Slimnīcas 7	2	0	1	0	0	0	0	3	65	
48"	Stāvlaukums pie Slimnīcas 7	0	0	0	0	0	0	0	0	66	
48-48'	Slimnīcas (Ziemeļu - nobrauktuve)	0	0	0	0	0	0	0	0	67	
48	Ziemeļu - Slimnīcas	1	0	0	0	0	0	0	1	68	
9-48	Ziemeļu (Kuldīgas - Slimnīcas)	0	0	0	0	0	0	0	0	69	
9	Ziemeļu - Kuldīgas - Aspazijas	2	2	1	0	1	5	0	11	70	
8-9	Kuldīgas (Putnu - Aspazijas)	2	1	4	3	3	0	0	13	71	
47-9	Aspazijas (Raiņa - Kuldīgas)	0	0	0	0	0	0	0	0	72	
47	Aspazijas - Raiņa - Ūdenstorņa	1	0	0	0	0	0	0	1	73	
47'-47	Ūdenstorņa (Aspazijas - ielas gals)	1	0	0	0	0	0	0	1	74	
47'	Ūdenstorņa ielas gals	0	0	0	0	0	0	0	0	75	
46-47	Aspazijas (Pumpura - Raiņa)	0	0	0	0	0	0	0	0	76	
46	Aspazijas - Pumpura	0	0	0	0	0	0	0	0	77	
46-46'	Pumpura (Aspazijas - Jaunsudrabiņa)	0	0	0	0	0	0	0	0	289	
46'	Pumpura - Jaunsudrabiņa	0	0	0	0	0	0	0	0	78	
7'-46'	Pumpura (Ausekļa - Jaunsudrabiņa)	0	0	0	0	0	0	0	0	290	
46"-46'	Jaunsudrabiņa (Pumpura - ielas beigas)	1	0	0	0	0	0	0	1	79	
46"	Jaunsudrabiņa ielas beigas	0	0	0	0	0	0	0	0	80	
45-46	Aspazijas (Veidenbauma - Pumpura)	0	0	0	0	0	0	0	0	81	
45	Aspazijas - Veidenbauma	0	0	0	0	0	0	0	0	82	
44-45	Aspazijas (Robežu - Veidenbauma)	0	0	0	0	0	0	0	0	291	
44-50	Robežu (Aspazijas - Blaumaņa)	2	0	0	0	0	0	0	2	83	
50	Robežu - Blaumaņa	1	2	0	0	0	0	0	3	84	
50-50'	Blaumaņa (Robežu - E. Birznieka Upīša)	0	0	0	0	0	0	0	0	292	
50'	Blaumaņa - E. Birznieka upīša	1	0	0	0	0	0	0	1	85	
50'-50"	Rakstnieku iela visā garumā	1	0	0	0	0	0	0	1	86	
51-50'	Blaumaņa (Veidenbauma - E.Birznieka Upīša)	0	0	0	0	0	0	0	0	87	
51	Blaumaņa - Veidenbauma	0	0	0	0	0	0	0	0	88	
51-45	Veidenbauma (Blaumaņa - Aspazijas)	0	0	0	1	0	0	0	1	89	
51-52	Blaumaņa (Veidenbauma - Raiņa)	0	0	0	0	0	0	0	0	293	
52	Blaumaņa - Raiņa	1	0	0	0	0	0	0	1	90	
47-52	Raiņa (Aspazijas - Blaumaņa)	0	0	0	0	0	0	0	0	294	
52-52'	Blaumaņa (Raiņa - Kalna)	0	0	0	0	0	0	1	1	295	
52'	Blaumaņa - Kalna	0	0	0	0	0	0	0	0	296	
52'-10	Kalna (Raiņa - Kuldīgas)	0	0	0	0	0	0	0	0	297	
10	Kalna - Kuldīgas	1	4	0	1	1	1	0	8	91	
9-10	Kuldīgas (Aspazijas - Kalna)	3	0	0	4	0	0	0	7	92	
67-52'	Kalna (Raiņa - Blaumaņa)	2	0	0	0	0	0	0	2	93	
67	Kalna - Raiņa	2	0	0	0	0	0	0	2	94	
52-67	Raiņa (Blaumaņa - Kalna)	1	0	0	0	0	0	0	1	95	

66-67	Kalna (Veidenbauma - Raiņa)	2	0	0	0	1	0	0	3	96	
66	Kalna - Veidenbauma	0	0	0	0	0	0	0	0	97	
66-53'	Veidenbauma (Kalna - Pasaciņas)	0	0	0	0	0	0	0	0	298	
53'	Veidenbauma - Pasaciņas	0	0	0	0	0	0	0	0	299	
66-51	Veidenbauma (Kalna - Blaumaņa)	2	0	0	0	0	1	0	3	98	
53-53'	Pasaciņas (Robežu - Veidenbauma)	1	0	0	0	0	0	0	1	99	
53	Robežu - Pasaciņas	0	0	0	0	0	0	0	0	100	
50-53	Robežu (Blaumaņa - Pasaciņas)	1	0	0	1	0	0	0	2	101	
50-64	Jaunā (Blaumaņa - Kalna)	0	0	0	0	0	0	0	0	300	
64	Jaunā - Kalna	0	0	0	0	0	0	0	0	102	
64-65	Kalna (Jaunā - Robežu)	1	0	0	0	0	0	0	1	103	
65	Kalna - Robežu	1	0	0	0	0	0	0	1	104	
53-65	Robežu (Pasaciņas - Kalnu)	2	0	0	0	0	1	0	3	105	
65-66	Kalna (Robežu - Veidenbauma)	2	0	1	0	1	0	1	5	106	
55-64	Kalna (Brīvības - Jaunā)	2	1	0	0	0	0	0	3	107	
55	Kalna - Brīvības	1	1	0	0	2	1	0	5	108	
55-56	Brīvības (Skrundas - Rūpniecības)	0	0	0	0	1	1	0	2	301	
56	Brīvības - Rūpniecības	1	0	0	0	0	0	0	1	109	
56-57	Brīvības (Rūpniecības - Rūpniecības)	1	0	0	1	2	0	0	4	302	
57	Brīvības - Rūpniecības (tuvāk centram)	0	0	0	0	0	0	0	0	110	
56'-57	Rūpniecības (Brīvības - Saules (uz centru))	0	0	0	0	0	0	0	0	111	
56'-56	Rūpniecības (Brīvības - Saules)	2	0	0	0	0	0	0	2	112	
56'	Rūpniecības - Saules	0	0	0	0	0	0	0	0	113	
56'-85	Saules (Rūpniecības - Avotu)	0	0	0	0	0	0	0	0	114	
85	Saules - Avotu	0	0	0	0	0	0	0	0	115	
85-84	Saules (Avotu - Dārza)	0	0	0	0	0	0	0	0	303	
84	Saules - Skolas - Tirgotāju - Dārza	0	0	0	0	0	0	0	0	116	
84-84'	Tirgotāju (Saules - Peldu)	1	0	0	0	0	0	0	1	117	
84'	Tirgotāju - Peldu	0	0	0	0	0	0	0	0	118	
84'-84''	Tirgotāju (Peldu - ielas gals)	0	0	2	0	2	0	0	4	119	
84''	Tirgotāju ielas gals	0	0	0	0	0	0	0	0	120	
84'-84'''	Peldu (Tirgotāju - ielas gals)	1	1	0	0	0	0	0	2	304	
84'''	Peldu ielas gals	0	0	0	0	0	0	0	0	305	
69-84	Dārza (Skrundas - Saules)	0	1	0	0	0	0	0	1	306	
69	Dārza - Skrundas	0	0	0	0	1	0	0	1	121	
68-69	Skrundas (Upes - Dārza)	1	0	0	0	0	2	0	3	122	
68	Skrundas - Upes	1	0	0	0	0	0	0	1	123	
55-68	Skrundas (Brīvības - Upes)	2	0	1	0	0	0	0	3	124	
54-55	Brīvības (Dzirnavu - Skrundas)	1	0	0	0	0	0	0	1	125	
54	Brīvības - Uzvaras - Dzirnavu	4	1	0	2	2	1	0	10	126	
54-54'	Uzvaras (Dzirnavu - robeža)	0	0	0	0	0	0	0	0	307	
54'	Uzvaras - robeža	0	0	0	0	0	0	0	0	308	

68-68'	Upes (Skrundas - Smilšu)	0	0	0	0	0	0	0	0	127	
68'	Upes - Smilšu	1	0	0	0	0	0	0	1	128	
68'-69'	Smilšu (Upes - Dārza)	1	0	0	0	0	0	0	1	129	
69'	Smilšu - Dārza	0	0	0	0	0	0	0	0	309	
69'-69	Dārza (Smilšu - Skrundas)	0	0	0	0	0	0	0	0	310	
29'-69'	Dārza (Zaļā - Smilšu)	2	0	0	0	0	0	0	2	130	
29'	Dārza - Zaļā	0	0	0	0	0	0	0	0	131	
28'-29'	Dārza (Celtnieku - Zaļā)	1	1	0	0	0	1	0	3	311	
28'	Dārza - Celtnieku	0	0	0	0	0	0	0	0	312	
28'-28	Celtnieku (Dārza - Lielā)	2	0	0	0	0	0	0	2	132	
28	Lielā - Celtnieku	2	0	0	0	0	0	0	2	133	
28-29	Lielā (Celtnieku - Zaļā)	5	0	0	0	0	0	0	5	134	
29	Lielā - Zaļā	1	0	0	0	0	0	0	1	135	
29-29'	Zaļā (Lielā - Dārza)	0	0	0	0	0	0	0	0	313	
29-30	Lielā (Zaļā - Skrundas)	2	0	0	0	0	0	0	2	136	
30	Lielā - Skrundas	1	2	4	2	1	4	0	14	137	
69-30	Skrundas (Dārza - Lielā)	1	0	0	1	0	0	0	2	138	
30-31	Lielā (Skrundas - Skolas)	6	0	1	0	3	2	0	12	139	
31	Lielā - Skolas	1	3	2	0	1	8	0	15	140	
84-31	Skolas (Dārza - Lielā)	1	1	0	0	0	0	0	2	141	
31-32	Lielā (Skolas - Rīgas)	4	0	0	3	0	1	0	8	142	
32	Lielā - Rīgas	1	2	0	0	0	0	0	3	143	
32-13	Lielā (Rīgas - Kuldīgas)	11	0	1	1	0	0	2	15	144	
13	Lielā - Kuldīgas - Strikļu - Jelgavas	1	4	0	2	1	1	0	9	145	
12-13	Kuldīgas (Lielā - Tirgus)	1	0	0	0	2	3	0	6	146	
12	Kuldīgas - Tirgus	1	0	1	1	0	1	0	4	147	
12-12'	Tirgus (Kuldīgas - ielas gals)	2	0	0	0	1	0	0	3	148	
12'	Tirgus ielas gals	0	0	0	0	0	0	0	0	149	
11-12	Kuldīgas (Brīvības - Tirgus)	2	0	0	0	0	2	0	4	150	
11	Kuldīgas - Brīvības	1	9	5	3	6	1	3	28	151	
10-11	Kuldīgas (Kalna - Brīvības)	0	0	0	1	0	0	0	1	152	
3'''-3	Kuldīgas - Kalna	1	0	0	0	0	0	0	1	153	
11-60	Brīvības (Kuldīgas - Ezera)	0	0	0	0	0	0	1	1	154	
60	Brīvības - Ezera - Slimnīcas	1	0	0	0	0	0	0	1	155	
60-60'	Ezera (Brīvības - Zvejnieku)	2	0	1	0	0	0	0	3	156	
60'	Ezera - Zvejnieku	1	0	0	0	0	0	0	1	157	
61-60'	Zvejnieku (Brīvības - Ezeru)	1	0	0	0	0	0	0	1	314	
61	Brīvības - Zvejnieku	0	0	0	0	0	0	0	0	158	
61-62	Brīvības (Zvejnieku - Kalēju)	2	0	0	0	0	0	0	2	159	
62	Brīvības - Kalēju	0	0	0	0	0	0	0	0	160	
62-62'''	Kalēju (Brīvības - ielas gals)	0	0	1	0	0	0	0	1	315	
62'''	Stāvlaukums Kalēju ielas galā	0	0	0	0	0	0	0	0	161	

62-62'	Kalēju (Brīvības - Švelmaņa)	0	0	0	0	0	0	0	0	316	
62'	Kalēju - Švelmaņa	0	0	0	0	0	0	0	0	162	
62'-62"	Kalēju (Švelmaņa - Sējas)	1	0	0	0	0	0	0	1	317	
62"	Kalēju - Sējas	1	0	1	0	0	0	0	2	318	
62"-63"	Kalēju (Sējas - Švelmaņa)	1	0	0	0	0	0	0	1	319	
63"	Kalēju - Švelmaņa	0	0	0	0	0	0	0	0	320	
62'-63"	Švelmaņa (Kalēju - Kalēju)	1	0	0	0	0	0	0	1	321	
63'-63"	Kalēju (Krasta - Švelmaņa)	0	0	0	0	0	0	0	0	322	
63'	Kalēju - Krasta	0	0	0	0	0	0	0	0	323	
63-63'	Krasta (Brīvības - Kalēju)	0	0	1	0	0	0	0	1	324	
63	Brīvības - Krasta	0	0	0	0	0	0	0	0	163	
62-63	Brīvības (Kalēju - Krasta)	1	0	0	0	0	0	0	1	325	
58-11	Brīvības (Avotu - Kuldīgas)	1	4	2	0	3	1	1	12	164	
58	Brīvības - Avotu	1	0	0	0	1	0	1	3	165	
57-58	Brīvības (Rūpniecības - Avotu)	2	0	2	0	0	2	0	6	166	
85-58	Avotu (Saules - Brīvības)	2	0	0	0	0	1	2	5	167	
13-59	Jelgavas (Kuldīgas - Tūristu)	3	3	0	2	1	0	0	9	168	
59	Jelgavas - Tūristu	2	1	2	0	0	0	0	5	169	
59-38'	Jelgavas (Tūristu - nobrauktuve uz VP)	0	0	0	0	0	0	0	0	170	
38'	Jelgavas - nobrauktuve uz Policijas iecirkni	0	0	0	0	0	0	0	0	171	
38'-38"	Nobrauktuve uz VP - stāvlaukums pie Jelgavas 19	4	0	3	1	0	0	0	8	172	
38"	Stāvlaukums pie Jelgavas 19	0	0	0	0	0	0	0	0	326	
38'-38	Jelgavas (Nobrauktuve uz VP - Rīgas)	1	0	2	3	0	1	0	7	173	
38	Jelgavas - Rīgas	0	0	0	0	0	0	0	0	174	
38-39	Jelgavas (Rīgas - Kalnsētas)	1	0	0	1	0	0	0	2	175	
39	Jelgavas - Kalnsētas	1	0	0	1	0	0	0	2	176	
39-39b	Jelgavas (Kalnsētas - Jelgavas)	0	1	0	0	0	0	0	1	177	
39-39a	Jelgavas (Kalnsētas - Zvejnieku)	2	0	0	1	0	0	0	3	178	
39a-39b	Jelgavas (Zvejnieku - Jelgavas)	0	0	0	0	0	0	0	0	179	
39b-39""	Jelgavas (Jelgavas - robeža)	0	1	0	0	0	0	0	1	180	
39-39"	Kalnsētas (Jelgavas - Nobrauktuve uz Kalnsētas 24)	2	2	1	0	0	0	0	5	181	
39"	Kalnsētas - Nobrauktuve uz Kalnsētas 24	0	0	0	0	0	0	0	0	182	
39"-39"'	Nobrauktuve uz Kalnsētas24	2	0	0	0	1	3	0	6	183	
39"-39'	Nobrauktuve uz Kalnsētas 24 - Bērzu	0	0	0	0	0	0	0	0	327	
39'	Kalnsētas - Bērzu	0	0	0	0	0	0	0	0	328	
39'-86'	Bērzu (Kalnsētas - J.Rozentāla)	3	0	0	0	0	0	0	3	184	
86'	Bērzu - J.Rozentāla	1	0	0	0	0	0	0	1	185	
86-86'	J.Rozentāla (Cieceres - Bērzu)	2	0	0	0	0	1	0	3	186	
86	J.Rozentāla - Cieceres	0	0	0	0	0	0	0	0	187	

86-37'	Cieceres (J.Rozentāla - nobrauktuve uz Nākotnes7)	3	2	0	0	0	1	0	6	188	
37'	Cieceres - Nākotnes	0	0	0	0	0	0	0	0	329	
37-37'	Nākotnes (Cieceres - Rīgas)	0	0	0	0	0	0	0	0	330	
37	Nākotnes - Rīgas	0	0	0	0	0	0	0	0	189	
37-38	Rīgas (Nākotnes - Jelgavas)	2	0	0	0	0	1	0	3	190	
36-37	Rīgas (Nākotnes - Nākotnes)	1	0	0	0	0	1	0	2	191	
36	Rīgas - Nākotnes (uz centru)	1	0	0	0	0	0	0	1	192	
36-36'	Nākotnes (Rīgas - nobrauktuve uz Nākotnes 1a)	0	0	0	0	0	0	0	0	331	
36'	Nākotnes - nobrauktuve uz Nākotnes 1a	0	0	0	0	0	0	0	0	332	
36'-36"	nobrauktuve uz Nākotnes 1a	1	0	1	0	0	0	0	2	333	
36"	Stāvlaukums pie Nākotnes 1a	0	0	0	0	0	0	0	0	334	
36'-37"	Nākotnes (nobrauktuve uz Nākotnes 1a - nobrauktuve uz Nākotnes 3a	3	0	0	0	0	0	0	3	335	
37"	Nākotnes - nobrauktuve uz Nākotnes 3a	0	0	0	0	0	0	0	0	336	
37"-37'	Nākotnes (nobrauktuve uz Nākotnes 3a - Cieceres)	1	0	0	0	0	0	0	1	337	
37"-37"'	Nobrauktuve uz Nākotnes 3a	0	1	0	0	0	0	0	1	338	
37"'	Stāvlaukums pie Nākotnes 3a	0	0	0	0	0	0	0	0	339	
35-36	Rīgas (Tūristu - Nākotnes)	2	0	1	0	0	2	0	5	193	
35	Rīgas - Tūristu	1	0	0	0	0	0	1	2	194	
35-35'	Tūristu (Rīgas - ielas gals)	1	0	1	0	0	0	0	2	340	
59'-35	Tūristu (Viesnīcas - Rīgas)	4	0	0	5	2	0	1	12	195	
59'	Tūristu - Viesnīcas	0	0	0	0	0	0	0	0	196	
59-59'	Tūristu (Jelgavas - Viesnīcas)	0	1	0	0	0	0	0	1	197	
59'-13'	Viesnīcas (Tūristu - Strīķu)	1	0	0	0	0	0	0	1	198	
13'	Strīķu - Viesnīcas	1	0	0	0	0	0	0	1	199	
13-13'	Strīķu (Lielā - Viesnīcas)	1	0	0	0	0	0	0	1	200	
13'-14	Strīķu (Viesnīcas- Rīgas)	10	1	4	0	2	3	2	22	201	
14	Rīgas - Strīķu	2	0	4	2	0	4	1	13	202	
14-35	Rīgas (Strīķu - Tūristu)	7	1	0	1	0	0	0	9	203	
33-14	Rīgas (Miera - Strīķu)	3	0	1	4	0	0	1	9	204	
33	Rīgas - Miera	1	0	2	0	0	1	0	4	205	
33-32	Rīgas (Miera - Lielā)	1	1	1	2	4	2	0	11	206	
33-34	Miera (Rīgas - Kapu)	3	0	0	1	1	0	0	5	207	
34	Miera - Kapu	1	0	0	0	0	0	0	1	208	
83-34	Kapu (Skolas - Miera)	0	0	0	0	0	0	0	0	341	
83	Skolas - Kapu	0	0	0	0	0	0	0	0	209	
31-83	Skolas (Lielā - Kapu)	0	0	0	0	0	0	0	0	210	
83-82	Skolas (Kapu - Ganību)	0	0	0	1	0	0	0	1	342	
82	Ganību - Skolas	0	0	0	0	0	0	0	0	211	

70-82	Ganību (Skrundas - Skolas)	1	0	0	1	0	0	0	2	212	
70	Ganību - Skrundas	2	0	0	0	0	0	0	2	213	
30-70	Skrundas (Lielā - Ganību)	1	0	0	0	0	0	0	1	343	
72-70	Ganību (Zaļā - Skrundas)	1	0	1	0	0	0	0	2	214	
72	Ganību - Zaļā	0	0	0	0	0	0	0	0	215	
29-72	Zaļā (Lielā - Ganību)	1	0	0	0	0	0	0	1	216	
73-72	Ganību (Bērzu - Zaļā)	0	0	0	0	0	0	0	0	217	
73	Ganību - Bērzu	1	0	0	0	0	0	0	1	218	
73-27'	Ganību (Bērzu - Arhitektu)	3	1	1	0	2	0	0	7	219	
27'	Ganību - Arhitektu	0	0	0	0	0	0	0	0	344	
27'-27	Ganību (Arhitektu - Lielā)	0	0	0	0	0	0	0	0	220	
27	Ganību - Lielā - Līkā	1	0	0	0	1	0	0	2	221	
27-28	Lielā (Līkā - Celtnieku)	2	0	1	0	2	0	0	5	222	
81-27	Lielā (Varoņu - Līkā)	1	0	0	0	0	0	0	1	223	
81	Varoņu - Lielā	1	0	0	0	0	0	0	1	224	
78-81	Lielā (Varavīksnes - Varoņu)	2	0	2	0	1	0	0	5	225	
78	Lielā - Varavīksnes	1	0	0	0	0	0	0	1	226	
77-78	Lielā (Dzirnavu - Varavīksnes)	2	0	1	1	0	1	0	5	227	
77	Lielā - Dzirnavu - P105	3	0	0	0	0	0	0	3	228	
77-77'	Dzirnavu (Lielā - Staļģulejas)	0	0	0	0	0	0	0	0	229	
77'	Dzirnavu - Staļģulejas	0	0	0	0	0	0	0	0	345	
77'-68"	Dzirnavu (Staļģulejas - Upes)	3	0	1	1	0	1	0	6	230	
68"	Dzirnavu - Upes	0	0	0	0	0	0	0	0	231	
68"-68'	Upes (Dzirnavu - Smilšu)	1	0	0	0	0	0	1	2	232	
68"-54	Dzirnavu (Upes - Brīvības)	2	0	1	0	1	0	1	5	233	
78-79	Varavīksnes (Lielā - Strēlnieku)	0	0	0	0	0	0	0	0	346	
79	Varavīksnes - Strēlnieku	1	1	0	0	0	0	0	2	234	
79-79'	Strēlnieku (Varavīksnes - Varoņu)	0	0	0	0	0	0	0	0	347	
79'	Strēlnieku - Varoņu	0	0	0	0	0	0	0	0	348	
81-79'	Varoņu (Lielā - Strēlnieku)	0	0	0	0	0	0	0	0	349	
79'-80'	Varoņu (Strālnieku - Šķērsu)	0	0	0	0	0	0	0	0	350	
80'	Varoņu - Šķērsu	0	0	0	0	0	0	0	0	351	
80'-26	Šķērsu (Varoņu - Līkā)	0	0	0	0	0	0	0	0	352	
80-80'	Šķērsu (Varavīksnes - Varoņu)	1	0	0	0	0	0	0	1	235	
80	Varavīksnes - Šķērsu	0	0	0	0	0	0	0	0	236	
80-79	Varavīksnes (Šķērsu - Strēlnieku)	0	0	0	0	0	0	0	0	353	
25-80	Varavīksnes (Līkā - Šķērsu)	1	0	0	0	0	0	0	1	237	
25	Līkā - Varavīksnes	1	0	0	0	0	0	0	1	238	
24-25	Līkā (Papardes - Varavīksnes)	0	0	0	0	0	0	0	0	239	
24	Līkā - Papardes	0	0	0	0	0	0	0	0	240	
24-24'	Papardes (Līkā - Meža)	2	0	0	0	0	1	0	3	241	
24'	Papardes - Meža	0	0	0	0	0	0	0	0	242	

23-24'	Meža (Līkā - Papardes)	0	0	0	0	0	0	0	0	354	
23	Līkā - Meža	0	0	0	0	0	0	0	0	243	
23-24	Līkā (Meža - Papardes)	0	0	0	0	0	0	0	0	355	
22-23	Līkā (Gravas - Meža)	0	0	0	0	0	0	0	0	356	
22	Līkā - Gravas	1	0	0	0	0	0	0	1	244	
21-22	Līkā (Striķu - Gravas)	0	0	0	0	0	0	0	0	245	
21	Līkā - Striķu	1	0	0	1	0	0	0	2	246	
20-21	Striķu (Bērzu - Līkā)	1	0	0	0	0	0	0	1	247	
20	Striķu - Bērzu	0	0	0	0	0	0	0	0	248	
76-20	Bērzu (Gravas - Striķu)	0	0	0	0	0	0	0	0	357	
76	Bērzu - Gravas - Lauku	0	0	0	0	0	0	0	0	249	
76-22	Gravas (Bērzu - Līkā)	0	0	0	0	0	0	0	0	358	
75-76	Bērzu (Meža - Gravas)	1	0	0	0	0	0	0	1	359	
75	Bērzu - Meža - Atzaru	1	0	0	0	0	0	0	1	250	
75-23	Meža (Bērzu - Līkā)	0	0	0	0	0	1	0	1	251	
74-75	Bērzu (Varavīksnes - Meža)	0	0	0	0	0	0	0	0	360	
74	Bērzu - Varavīksnes	0	0	0	0	0	0	0	0	252	
25-74	Varavīksnes (Līkā - Bērzu)	0	0	0	0	0	2	0	2	253	
26-25	Līkā (Jēkaba - Varavīksnes)	0	0	0	0	0	0	0	0	361	
26	Līkā - Jēkaba	2	0	0	0	0	0	0	2	254	
26-27	Līkā (Jēkaba - Ganību)	1	0	0	0	0	1	0	2	255	
26-26'	Jēkaba (Līkā - Arhitektu)	0	0	0	0	0	0	0	0	362	
26'	Jēkaba - Arhitektu	0	0	0	0	0	0	0	0	363	
27'-26'	Arhitektu (Ganību - Jēkaba)	1	0	0	0	0	0	0	1	364	
26'-26"	Jēkaba (Arhitektu - Ķiršu)	0	0	0	0	0	0	0	0	365	
26"	Jēkaba - Ķiršu	0	0	0	0	0	0	0	0	366	
26"-74'	Jēkaba (Ķiršu - Bērzu)	1	0	0	0	0	0	0	1	367	
74'	Bērzu - Jēkaba	0	0	0	0	0	0	0	0	368	
73-74'	Bērzu (Ganību - Jēkabu)	0	0	0	0	0	1	0	1	369	
74'-74	Bērzu (Jēkaba - Varavīksnes)	0	0	0	0	0	0	0	0	370	
19-20	Striķu (Lauku - Bērzu)	4	1	0	1	1	0	0	7	256	
19	Striķu - Lauku	0	0	0	0	0	0	0	0	257	
76-19	Lauku (Bērzu - Striķu)	0	0	0	0	0	0	0	0	371	
18-19	Striķu (Skrundas - Lauku)	0	0	0	0	0	0	0	0	372	
18	Striķu - Skrundas	0	0	0	0	0	0	0	0	258	
71-18	Skrundas (Atzaru - Striķu)	1	0	0	0	0	0	0	1	259	
71	Skrundas - Atzaru	1	0	0	0	0	0	0	1	260	
71-75	Atzaru (Skrundas - Bērzu)	0	0	0	0	0	0	0	0	373	
70-71	Skrundas (Ganību - Atzaru)	0	0	0	0	0	0	0	0	374	
17-18	Striķu (Ganību - Skrundas)	2	0	0	0	0	0	0	2	261	
17	Striķu - Ganību	1	0	3	0	0	0	0	4	262	
82-17	Ganību (Skolas - Striķu)	0	0	0	0	0	0	0	0	375	

16-17	Striķu (Kapu - Ganību)	2	0	0	0	0	1	0	3	263	
16	Striķu - Kapu	0	0	0	0	0	0	0	0	264	
34-16	Kapu (Miera - Striķu)	2	0	0	0	0	0	1	3	265	
15-16	Striķu (J.Rozentāla - Kapu)	0	0	0	0	0	0	0	0	266	
15	Striķu - J.Rozentāla	1	0	0	0	0	0	0	1	267	
14-15	Striķu (Rīgas - J.Rozentāla)	4	0	3	0	0	1	0	8	268	
15-15'	J.Rozentāla (Striķu - Tūristu)	1	0	0	0	0	0	0	1	269	
15'	J.Rozentāla - Tūristu	0	0	0	0	0	0	0	0	376	
15'-15"	Tūristu (J.Rozentāla - Stāvlaukums pie Tūristu 9)	2	0	0	0	0	0	0	2	270	
15'-86	J.Rozentāla (Tūristu - Cieceres)	1	0	0	0	0	0	0	1	271	
3'-4	Rotācijas aplis (Kuldīgas - Apvedceļš)	0	0	0	0	0	0	0	0	377	
48-49	Ziemeļu (Slimnīcas - Putnu)	0	0	0	0	0	0	0	0	378	
60-61	Brīvības (Ezera - Zvejnieku)	0	0	0	0	0	0	0	0	379	
60-60"	Slimnīcas (Brīvības - Slimnīcas teritorija)	0	0	0	0	0	0	0	0	380	
A*	Kalpaka bulvāris	1	0	0	1	0	0	0	2	272	
B*	Autostāvvieta Striķu - Rīgas	2	5	1	0	1	0	0	9	273	
C*	Autoostas teritorija	1	0	0	0	0	0	0	1	274	
D*	Stāvlaukums pie veikala Rimi	2	5	5	3	5	2	1	23	275	
E*	Dzirnavu iela	5	2	0	1	0	0	0	8	276	
F*	Dārza iela	1	0	1	0	0	0	0	2	277	
G*	Mežrūpniecības iela	1	0	0	0	0	0	0	1	278	
H*	Saldus poliklīnikas stāvlaukums	4	0	0	0	1	0	0	5	279	

LUKSOFORU DARBĪBAS REŽĪMI

Luksoforu novietojums pilsētā

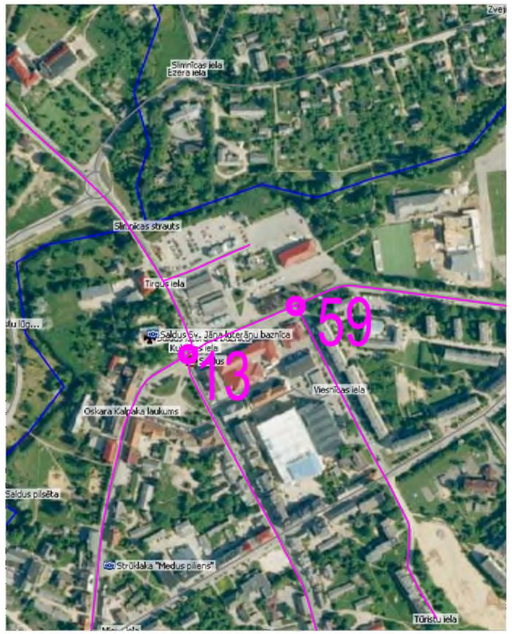

Pētījuma daļas principiālā shēma

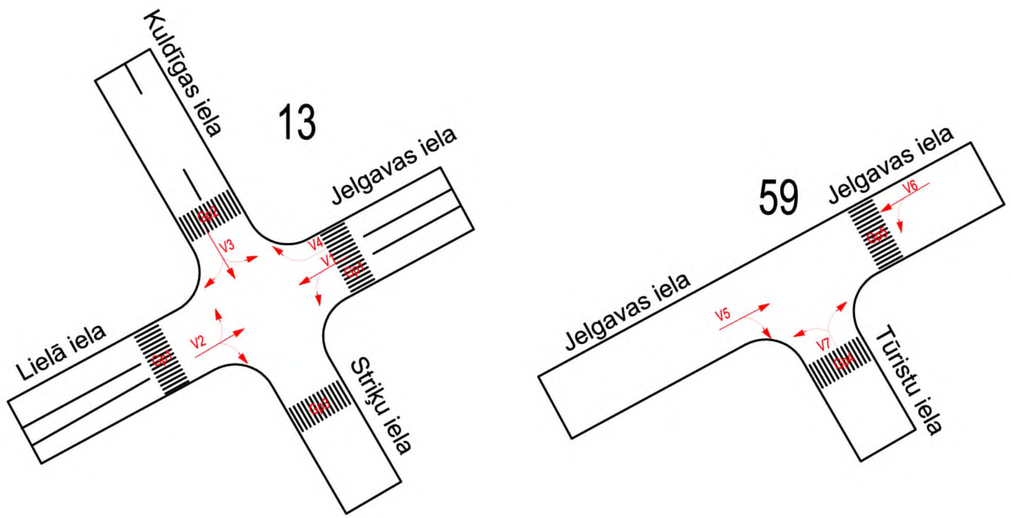

Objekta novietojuma shēma kartē

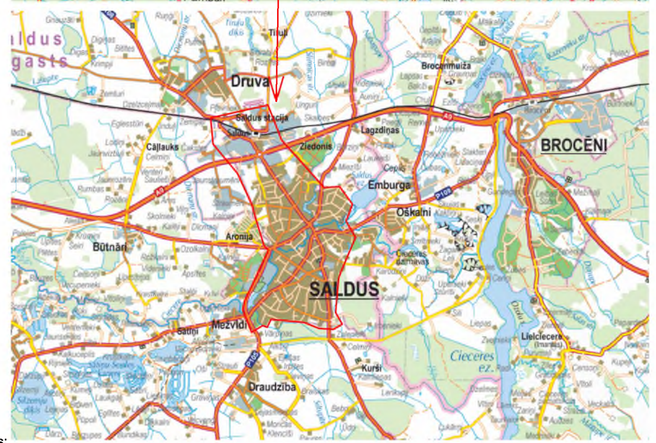

Apzīmējumi

- Satiksmes plūsmas virzieni
- Satiksmes intensitātes uzskaites punkts ceļa mezglā
- Sarkanā signāla fāze
- Zaļā signāla fāze
- Oranžā signāla fāze
- Zaļā mirgojošā signāla fāze

*Sākotnēji paredzētie luksofora cikli**

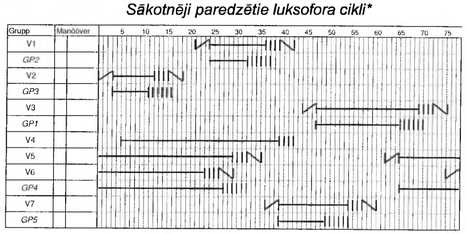

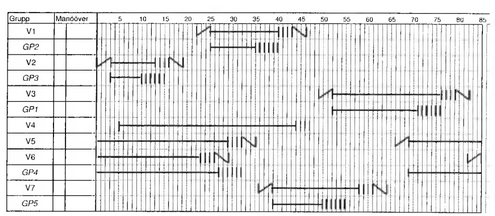

Fiksētie luksofora cikli

10:00 - 15:30 un 18:00 - 19:00

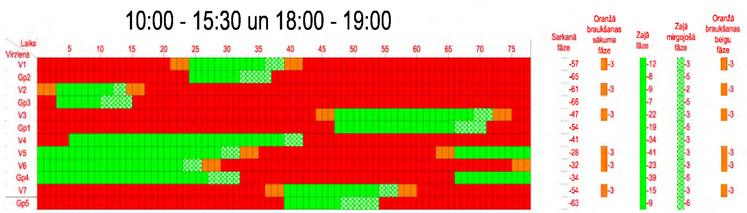

7:00 - 10:00 un 15:30 - 18:00

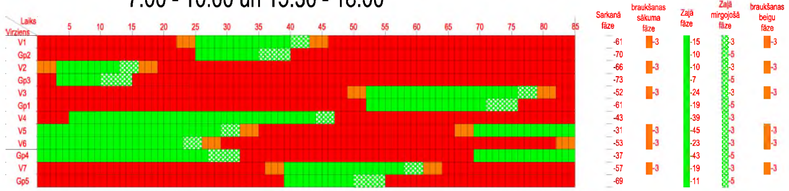

Piezīmes:
1.*Informācija iegūta no SIA "Volts-1";
2. Satiksmes plūsmas virzieni sakrīt ar SIA "Volts-1" dotajām izpildshēmām, skatīt pielikumā.
3. Satiksmes plūsmu sadalījumu mezglos skatīt satiksmes intensitātes uzskaites punktu shēmās;
4. Krustojumu numerācija atbilst pētījumā pielietotajai satiksmes intensitātes uzskaites punktu numerācijai;
5. Luksoforu darbības cikla garums un luksoforu fāžu sadalījums noteikts apsekojuma laikā (video materiālu skatīt elektroniskajā pielikumā).

Pasūtītājs: Saldus novada pašvaldība, Striķu iela 3, Saldus, LV - 3801		*Pētījums:* Saldus pilsētas satiksmes infrastruktūras esošā situācija un tās attīstības iespējas	BELSS, Rīga, Kalvenes iela 22a, Tālr.: +371 67322333, Fakss: +371 67828366
		Adrese: Saldus pilsēta, Saldus novds, Kurzeme	©All rights reserved. ©Izmantojams saskaņa ar autortiesību likumu
		Lapas nosaukums:	*Līguma nr.: SNP 2013/45* *Arhīva nr.: SNP 2013/45* *M b/m*
Pārbaudīja: Reinis Kivliņš	02.09.2013.	*Luksoforu darbības cikli*	
Izstrādāja: Endijs Virsis	02.09.2013.		

Stadija	Lapas	Ras. Nr.
Pētījums	1/1	CD-6

TILTU APSEKOJUMS

Tiltu izvietojums Saldus pilsētā

Objekta novietojuma shēma kartē

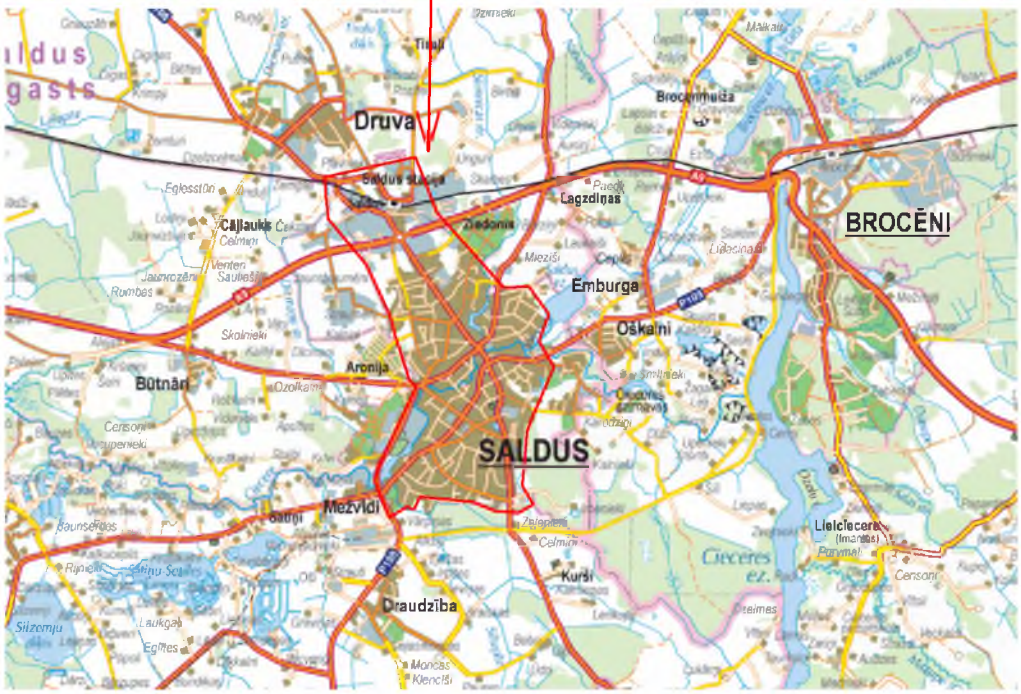

Piezīmes:
1. Shēmu skatīt kopā ar datu bāzi un fotofiksācijām.
2. Punktu numerācija atbilst datu bāzē un fotofiksācijās dotām numerācijām.
3. Shēma dota Baltijas koordinātu sistēmā LKS 92 TM.

Pasūtītājs: Saldus novada pašvaldība, Striķu iela 3, Saldus, LV - 3801				*Pētījums:* Saldus pilsētas satiksmes infrastruktūras esošā situācija un tās attīstības iespējas	BELSS Rīga, Kalvenes iela 22a Tālr.: +371 67322333 Fakss: +371 67828366
				Adrese: Saldus pilsēta, Saldus novds, Kurzeme	©All rights reserved, ©Izmantojams saskaņa ar autortiesību likumu
Pārbaudīja:	Reinis Kivliņš		27.08.2013.	*Lapas nosaukums:* Tiltu izvietojums plānā	*Līguma nr.:* SNP 2013/45 *Arhīva nr.:* SNP 2013/45 *M b/m*
Izstrādāja:	Endijs Virsis		27.08.2013.		Stadija: Pētījums; Lapas: 1/1; Ras. Nr.: CD-8

Tiltu aprīkojuma, ūdens novades sistēmas un galveno konstrukciju tehniskie parametri

Tilta nr.	Ielas segments, kurā tilts atrodas	Ielas posms (Iela A - Iela B) , kurā tilts atrodas	Tilta brauktuves platums (normālprofils), m	Zemtilta gabarīts, m	Laidumu skaits	Laidumu garumi, m	Tilta kopējais garums, m	Tilta laidumu tehniskais raksturojums	Balstu tehniskais raksturojums	Tilta konusu stiprinājuma veids un raksturojums	Balstīklu tips un tehniskais raksturojums	Deformācijas šuvju tips un raksturojums	Ūdens atvades sistēmas raksturojums	Atbilstošo fotofiksāciju numuri	Piezīmes (seguma stāvoklis, pieļaujamais transportlīdzekļu tips un svars, ceļa zīmes, inženierkomunikācijas)
1	55-68	Skrundas iela (Brīvības iela - Upes iela)	8,29	1,70	2	11,48 17,30	28,78	Laiduma konstrukcija veidota no 8 dzelzsbetona, T-veida sijām. Novērojami izdrupumi un vietām atsegtas stiegras.	Starpbalsts - dz/betona pāļi (10 gab), novērojami izdrupumi; gala balsts dz/betona pāļi.	Mūra atbalstsiena - novērojami izdrupumi un plaisas.	Balstīklas - veidotas no ruberoīda, neapstrādātas	Lieta slēgtā šuve - veidota no mastikas, neasptrādāta. Sliktā tehniskā stavoklī.	Ūdens atvades caurules - asfalta segums brauktuvei ap caurulēm izdrupis, izveidojot bedres.	1	Gabarīti - 2,35+8,29+2,40; Segums - nodilis, saplaisājis a/b; Pieļaujamais trl. tips/svars - nav ierobežojuma; Ceļa zīmes - nav; Inženierkomunikācijas - kabeļi, cauruļvadi
2	11-12	Kuldīgas iela (Brīvības iela - Upes iela)	7,08	3,00	1	12,00	22,00	Loka konstrukcija - novērojami izsvīdumi, izdrupumi, vietām atsegtas korodējušas stiegras; zemklāja kopne (ietvēm) korodējušas nesošās konstrukcijas.	Masīvs gala balsts - neapstrādāts, apsekojumā konstatēti veci koka pāļi, kas saglabājušies no senākām būvēm.	Uzbēruma grunts - noslīdējusi un redzami izskalojumi, nepieciešams papildināt ar grunts materiālu.	Nav	Lieta slēgtā šuve - veidota no mastikas, neasptrādāta. Labā tehniskā stavoklī.	Ūdens atvade ar šķērskrituma un garenkrituma palīdzību.	2	Gabarīti - 1,90+7,08+1,90; Segums - Asfalts/dēļu klājs labā stavoklī; Pieļaujamais trl. tips/svars - nav ierobežojuma; Ceļa zīmes - Nr.906 un 907; Inženierkomunikācijas - kabeļi, cauruļvadi
3	39-39''	Jelgavas iela (uz VMDP)	6,00	2,85	1	10,30	18,80	Loka konstrukcija - renovēta	Masīvs loks - labā tehniskā stāvoklī	Uzbēruma grunts - vērojami nelieli izskalojumi gar masīvā loka konstrukciju.	Nav	Nav	Ūdens atvade ar divpusēja garenkrituma palīdzību	3	Gabarīti - 0,50+6,00+0,50; Segums - bruģakmens; Pieļaujamais trl. tips/svars - 25 t; Ceļa zīmes - nav; Inženierkomunikācijas - apgaismojums zem loka, caurule lejtecē.
4	39-39'''	Jelgavas iela (virzienā ārpus Saldus)	8,30	5,50	2	14,40 14,40	37,60	Laiduma konstrukcija veidota no 6 Dzelzsbetona, T-veida sijām. Novērojami izdrupumi un vietām atsegtas korodējušas stiegras.	Dzelzsbetona stats - vērojami izsvīdumi un nelielas plaisas.	Nostiprinājums ar dzelzsbetona bloku plāksnēm - vērojams plākšņu noslīdējumi, iesēdumi un apagums ar zāli.	Slīdošo plātņu - No tērauda, neapstrādātas. Balstīklas korodējušas, nepieciešams tās renovēt.	Lieta slēgtā šuve - veidota no mastikas, neasptrādāta. Labā tehniskā stavoklī.	Ūdens atvades caurules - caurules laikapstakļu ietekmē korodējušas, nepieciešama to nomaiņa	4	Gabarīti - 0,95+8,30+0,95; Segums - nodilis a/b; Pieļaujamais trl. tips/svars - nav ierobežojuma; Ceļa zīmes - Nr.708, Nr.906 un Nr.907; Inženierkomunikācijas - kabeļi, cauruļvadi
5	84-85	Saules iela (Dārza iela-Avotu iela)	7,00	1,67	3	5,60 11,66 5,60	24,00	Laiduma konstrukcija veidota no 4 Dzelzsbetona, T-veida sijām. Novērojami izdrupumi, plaisas.	Starpbalsts - Dz/betona sieniņas, metāla daļu korozija; gala balsts - Dz/betona gulšņu tipa, konstatēti izdrupumi.	Dzelzsbetona plātņu konstrukcija- labā tehniskā stāvoklī.	Elastomēra - veidota no neoprena, neapstrādāta. Slodzes ietekmē, nedaudz deformēta.	Lieta slēgtā šuve - veidota no mastikas, neasptrādāta. Novērojams plaisāšanas process.	Ūdens atvade ar šķērskrituma un garenkrituma palīdzību.	5	Gabarīti - 1,70+3,50+3,50; Segums - nodilis a/b; Pieļaujamais trl. tips/svars - 20t; Ceļa zīmes - Nr.708, Nr.906 un Nr.907; Inženierkomunikācijas - nav
6	77-54	Dzirnavu iela (Rotācijas aplis - Brīvības iela)	9,00	0,17	2	2,83 2,83	28,50	dubultkastveida caurteka -	Nav	Nav	Nav	Nav	Ūdens atvade ar šķērskrituma un garenkrituma palīdzību.	6	Gabarīti - 9,00; Segums - labā tehniskā stāvoklī ; Pieļaujamais trl. tips/svars - nav ierobežojuma; Ceļa zīmes - Nr.906 un Nr.907; Inženierkomunikācijas - nav; ZŪL - 87,80m; AŪL - 88,50m; NŪL - 88,20m.